












Dompel 19

verklaring

-  RUP begrenzing
-  Kadastrale percelen en gebouwen
-  Art. 1 Zone voor bedrijfsgebouwen, opslag en distributie
-  Art. 2 Zone voor groenbuffer
-  Art. 2 bis Zone voor groenbuffer (indicatieve aanduiding)
-  Art. 3A Zone voor buffer met boskarakter
-  Art. 3B Zone voor buffer met boskarakter
-  Art. 4 Zone voor waterloop en oeverinrichting (overdruk en indicatieve aanduiding)
-  Art. 5 Mechanische ontsluiting (indicatieve aanduiding)
-  Bouwvrije zone
-  Sint-Jansloop (categorie 3 waterloop)

Gezien en definitief vastgesteld door de gemeenteraad in zitting van 11.03.2014

Op bevel,

De secretaris,

De Burgemeester,

Tanja Matheus

Jan Peeters

BRONNEN

1. BRON © De Algemene Administratie van de Patrimoniumdocumentatie is de enige eigenaar van de kadastrale gegevens 1.1.2012 die op dit document voorkomen.
2. Vectoriële versie van het Gewestplan, MVG-LIN-AROHM, Ruimtelijke Planning, OC GIS-VLAANDEREN (2002)

schaal A3 - 1:1.000

datum maart 2014

doc.nr. 2253035008/pam

vakgroep ruimte en milieubeleid

