








Legende

Situeringsplan

Windturbine

-  Mast (diameter 8,5m)
-  Rotordiameter (diameter 120m)
-  Fundering (diameter 20m)

Werfinrichting

-  Werkzone (steenslag)
-  Tijdelijke stockagezone (rijplaten) (niet vergunningsplichtig)
-  Toegangsweg (niet-vergunningsplichtig)
-  inbuizing

Gemeente

-  Gemeentegrens



Kadaster

-  Administratieve perceelsgrenzen

Bebouwing




-  Gebouw

Wegenis





-  Bestaande waterlopen
-  Bestaande wegen (berijdbare breedte, rechtstoestand, verharding)
- Referentiepunt

Uitvoeringsplan

Windturbine

-  Mast (diameter 8,5m)
-  Rotordiameter (diameter 120m)
-  Fundering (diameter 20m)

Werfinrichting

-  Werkzone (steenslag)
-  Tijdelijke stockagezone (rijplaten) (niet vergunningsplichtig)
-  Toegangsweg (niet-vergunningsplichtig)
-  inbuizing

Gemeente

-  Gemeentegrens



Kadaster

-  Administratieve perceelsgrenzen

Bebouwing

-  Gebouw

Wegenis

-  Bestaande waterlopen
-  Bestaande wegen (berijdbare breedte, rechtstoestand, verharding)

Nutsleidingen

-  Elektriciteitsleiding

Snedes

-  Doorsnede