








# Legende

## Inplantingsplan

### Windturbine

-  Mast (diameter 8,5m)
-  Rotordiameter (diameter 120m)
-  Fundering (diameter 20m)

### Werfinrichting

-  Werkzone (steenslag)
-  Tijdelijke stockagezone (rijplaten) (niet vergunningsplichtig)
-  Toegangsweg (niet-vergunningsplichtig)
-  inbuizing

### Gemeente

-  Gemeentegrens



### Kadaster

-  Administratieve perceelsgrenzen

### Bebouwing

-  Gebouw


### Wegenis

-  Bestaande waterlopen
-  Bestaande wegen (berijdbare breedte, rechtstoestand, verharding)

### Nutsleidingen




-  Elektriciteitsleiding

### Terrein





-  Terreinprofiel
- Referentiepunt terreinprofiel

## Grondplan


### Windturbine

-  Mast (diameter 8,5m)
-  Rotordiameter (diameter 120m)
-  Fundering (diameter 20m)

### Werfinrichting

-  Werkzone (steenslag)
-  Tijdelijke stockagezone (rijplaten) (niet vergunningsplichtig)
-  Toegangsweg (niet-vergunningsplichtig)
-  inbuizing

### Gemeente

-  Gemeentegrens



### Kadaster

-  Administratieve perceelsgrenzen

### Bebouwing

-  Gebouw

### Wegenis

-  Bestaande waterlopen
-  Bestaande wegen (berijdbare breedte, rechtstoestand, verharding)

### Nutsleidingen

-  Elektriciteitsleiding

### Snedes

-  Doorsnede werkzone/fundering

## Doorsnede

- [1] Steenslag
- [2] Geogrid
- [3] Geotextiel
- [4] Oorspronkelijke grond