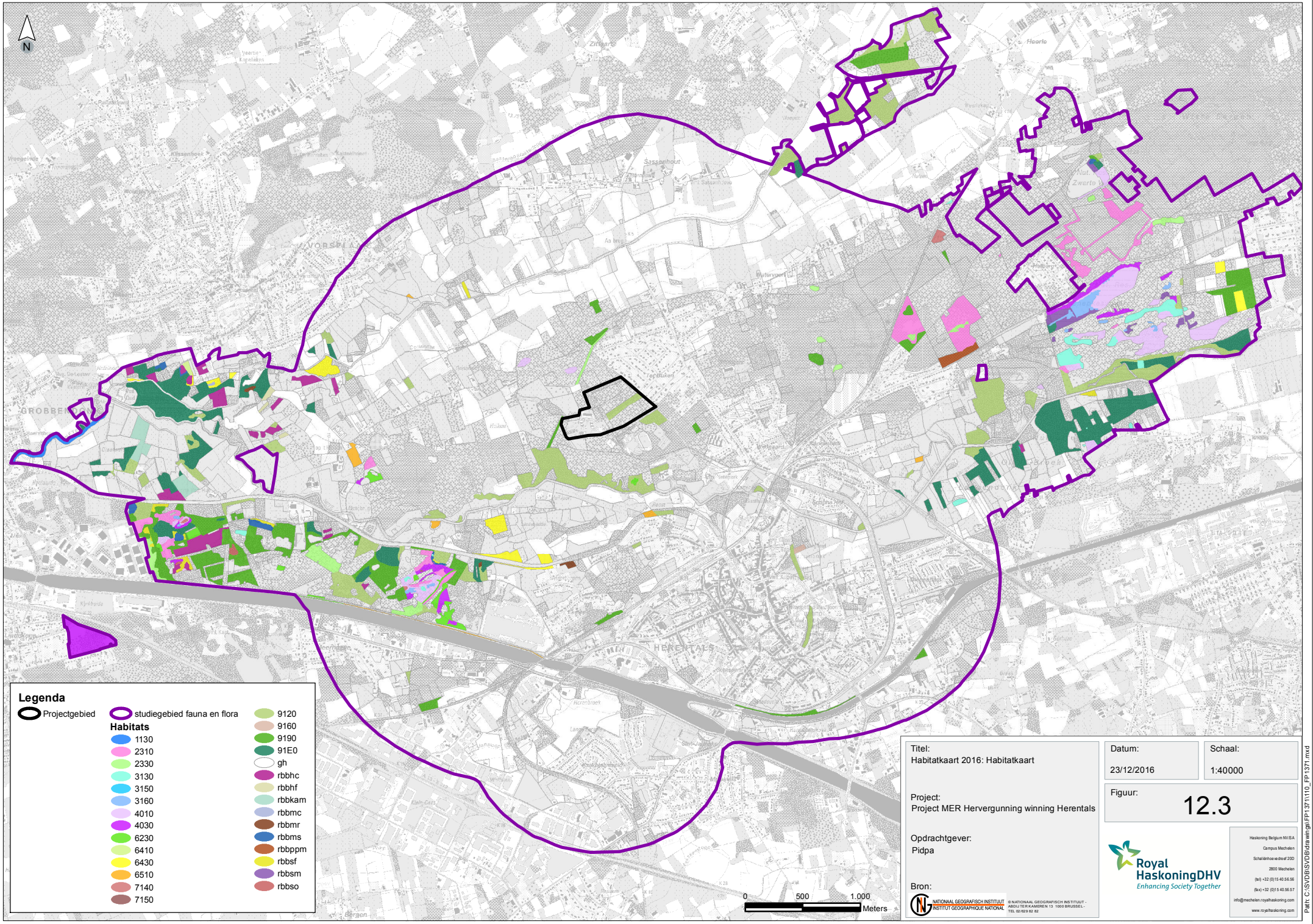

Titel:
Habitatkaart 2016: Habitatkaart

Datum:
23/12/2016

Schaal:
1:40000

Figuur:
12.3

Project:
Project MER Hervergunning winning Herentals

Opdrachtgever:
Pidpa

Bron:
NATIONAAL GEOGRAFISCH INSTITUUT
INSTITUT GEOGRAPHIQUE NATIONAL
© NATIONAAL GEOGRAFISCH INSTITUUT - ABDIJTTER KAMEREN 13 1000 BRUSSEL - TEL 02/629 82 82

Royal HaskoningDHV
Enhancing Society Together

Haskoning Belgium NV/SA
Campus Mechelen
Schalienhoevedreef 20D
2800 Mechelen
(tel) +32 (0)15 40.56.56
(fax) +32 (0)15 40.56.57
info@mechelen.royalhaskoning.com
www.royalhaskoning.com

Path: C:\SVDB\SVDB\drawings\FP1371\1110_FP1371.mxd

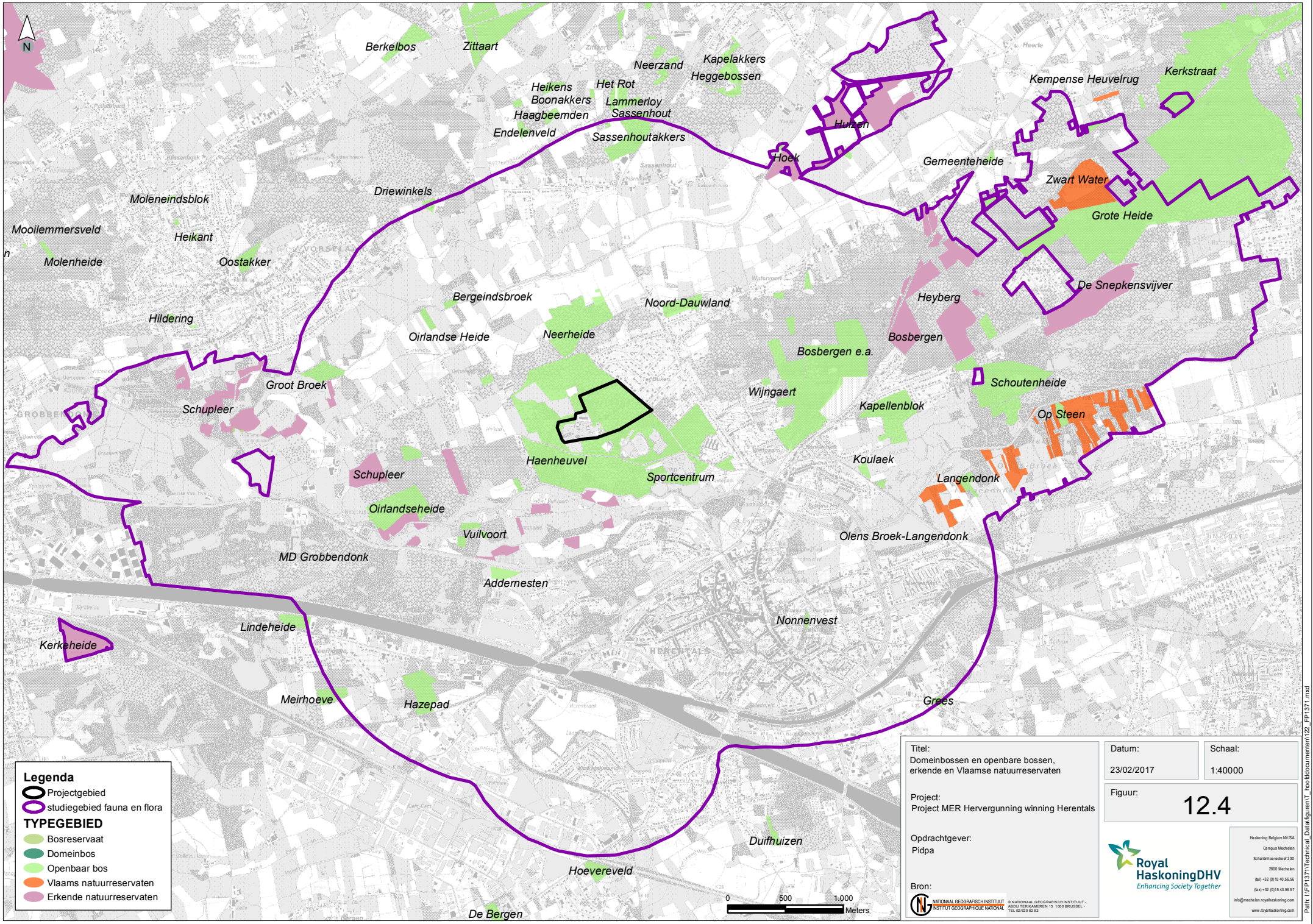

Titel:
Domeinbossen en openbare bossen, erkende en Vlaamse natuurreservaten

Datum:
23/02/2017

Schaal:
1:40000

Figuur:
12.4

Project:
Project MER Hervergunning winning Herentals

Opdrachtgever:
Pidpa

Bron:
NATIONAAL GEOGRAFISCH INSTITUUT
INSTITUT GEOGRAPHIQUE NATIONAL
© NATIONAAL GEOGRAFISCH INSTITUUT - ABDIJ TER KAMEREN 13 1000 BRUSSEL - TEL 02/629 82 82

Royal HaskoningDHV
Enhancing Society Together

Haskoning Belgium NV/SA
Campus Mechelen
Schalienhoevedreef 20D
2800 Mechelen
(tel) +32 (0) 15 40.56.56
(fax) +32 (0)15 40.56.57
info@mechelen.royalhaskoning.com
www.royalhaskoning.com

Path: I:\FP1371\Technical_Data\figuren\T_hoofddocumenten\122_FP1371.mxd

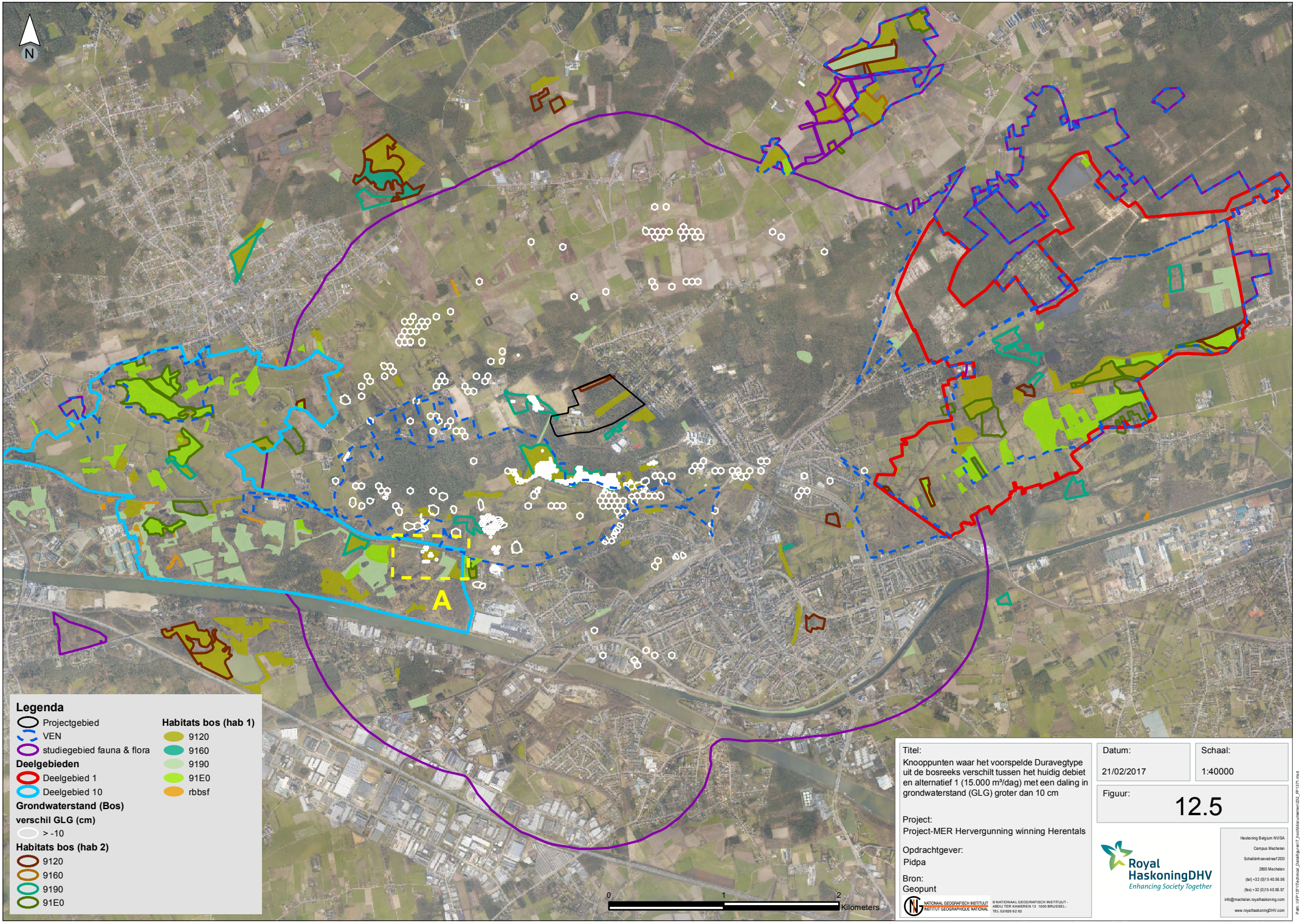

Titel:
Knooppunten waar het voorspelde Duravegtype uit de bosreeks verschilt tussen het huidig debiet en alternatief 1 (15.000 m³/dag) met een daling in grondwaterstand (GLG) groter dan 10 cm

Project:
Project-MER Hervergunning winning Herentals

Opdrachtgever:
Pidpa

Bron:
Geopunt

NATIONAAL GEOGRAFISCH INSTITUUT
INSTITUT GEOGRAPHIQUE NATIONAL

© NATIONAAL GEOGRAFISCH INSTITUUT - ABDIJ TER KAMEREN 13 1000 BRUSSEL - TEL 02/629 82 82

Datum:
21/02/2017

Schaal:
1:40000

Figuur:
12.5

Royal HaskoningDHV
Enhancing Society Together

Haskoning Belgium NV/SA
Campus Mechelen
Schalienhoevedreef 20D
2800 Mechelen
(tel) +32 (0)15 40.56.56
(fax) +32 (0)15 40.56.57
info@mechelen.royalhaskoning.com
www.royalhaskoningDHV.com

Path: I:\FP1371\Technical_Data\figures\T_hoofddocumenten\232_FP1371.mxd

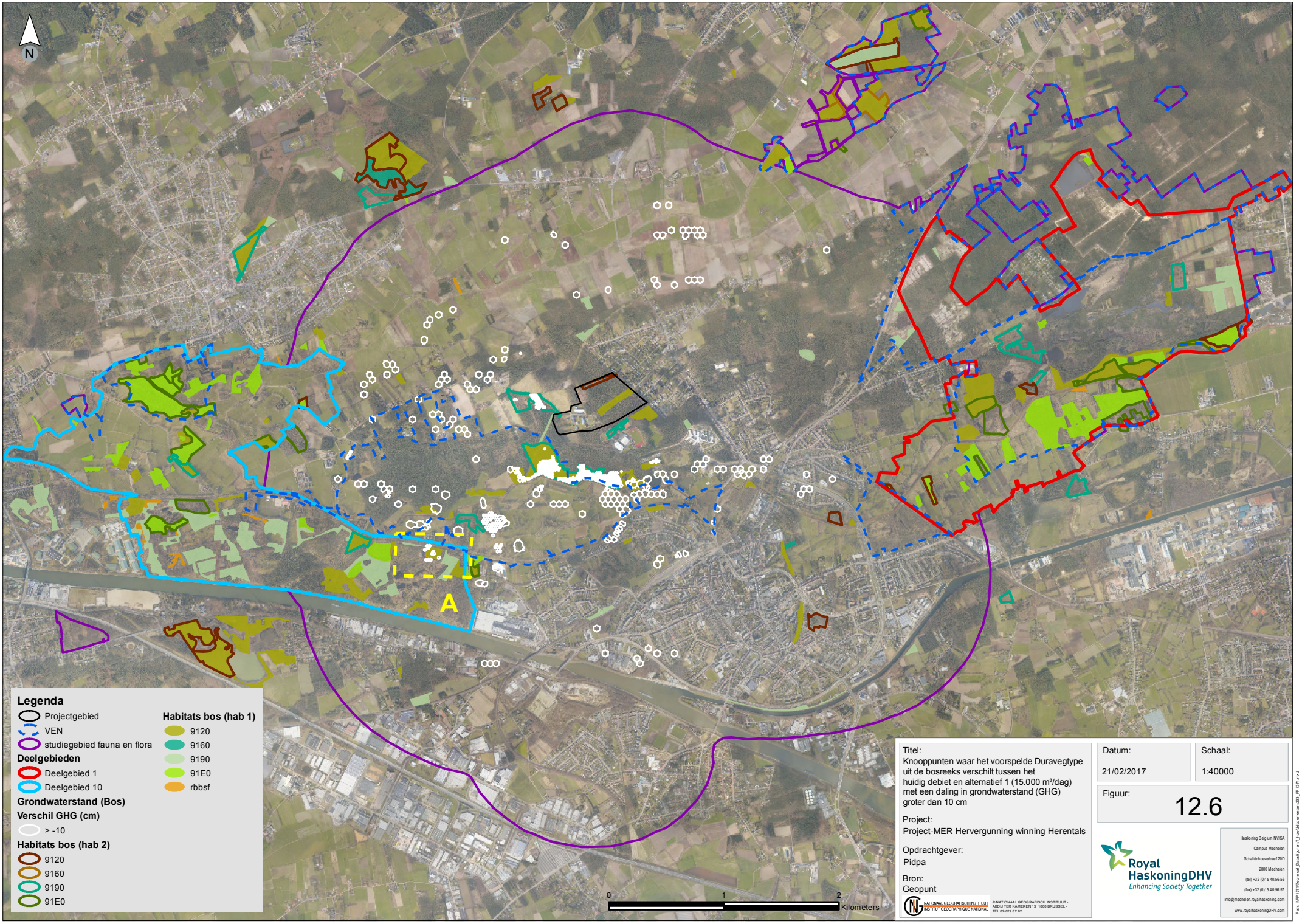

Titel:
Knooppunten waar het voorspelde Duravegtype uit de bosreeks verschilt tussen het huidig debiet en alternatief 1 (15.000 m³/dag) met een daling in grondwaterstand (GHG) groter dan 10 cm

Project:
Project-MER Hervergunning winning Herentals

Opdrachtgever:
Pidpa

Bron:
Geopunt

NATIONAAL GEOGRAFISCH INSTITUUT
INSTITUT GEOGRAPHIQUE NATIONAL

© NATIONAAL GEOGRAFISCH INSTITUUT - ABDIJ TER KAMEREN 13 1000 BRUSSEL - TEL 02/629 82 82

Datum:
21/02/2017

Schaal:
1:40000

Figuur:
12.6

Royal HaskoningDHV
Enhancing Society Together

Haskoning Belgium NV/SA
Campus Mechelen
Schalienhoevedreef 20D
2800 Mechelen
(tel) +32 (0)15 40.56.56
(fax) +32 (0)15 40.56.57
info@mechelen.royalhaskoning.com
www.royalhaskoningDHV.com

Path: I:\FP1371\Technical_Data\figuren\T_hoofddocumenten\233_FP1371.mxd

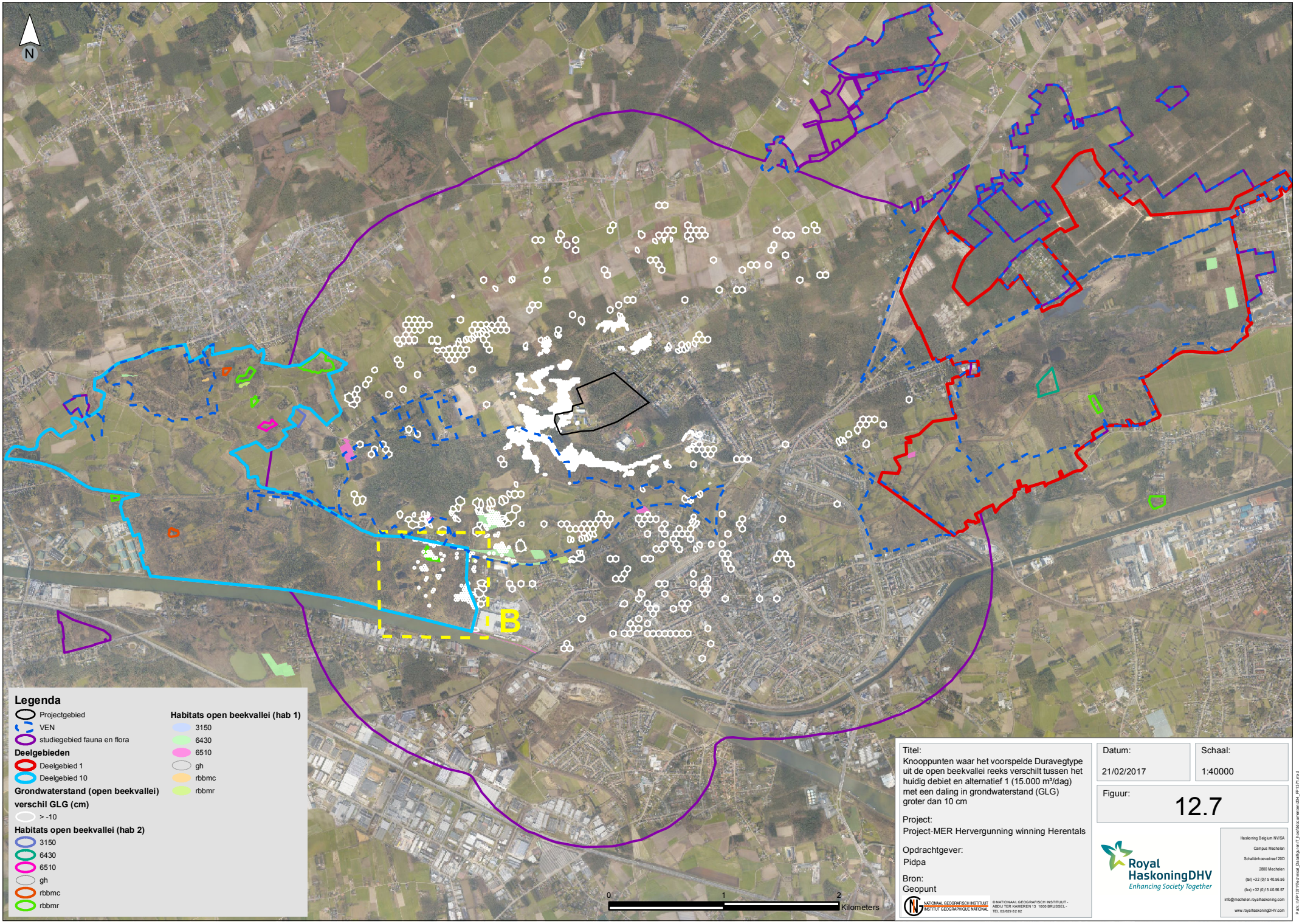

Titel:
Knooppunten waar het voorspelde Duravegtype uit de open beekvallei reeks verschilt tussen het huidig debiet en alternatief 1 (15.000 m³/dag) met een daling in grondwaterstand (GLG) groter dan 10 cm

Project:
Project-MER Hervergunning winning Herentals

Opdrachtgever:
Pidpa

Bron:
Geopunt

NATIONAAL GEOGRAFISCH INSTITUUT
INSTITUT GEOGRAPHIQUE NATIONAL
© NATIONAAL GEOGRAFISCH INSTITUUT - ABDIJ TER KAMEREN 13 1000 BRUSSEL - TEL 02/629 82 82

Datum: 21/02/2017

Schaal: 1:40000

Figuur: 12.7

Royal HaskoningDHV
Enhancing Society Together

Haskoning Belgium NV/SA
Campus Mechelen
Schalienhoevedreef 20D
2800 Mechelen
(tel) +32 (0)15 40.56.56
(fax) +32 (0)15 40.56.57
info@mechelen.royalhaskoning.com
www.royalhaskoningDHV.com

Path: I:\FP1371\Technical_Data\figuren\T_hoofddocumenten\234_FP1371.mxd

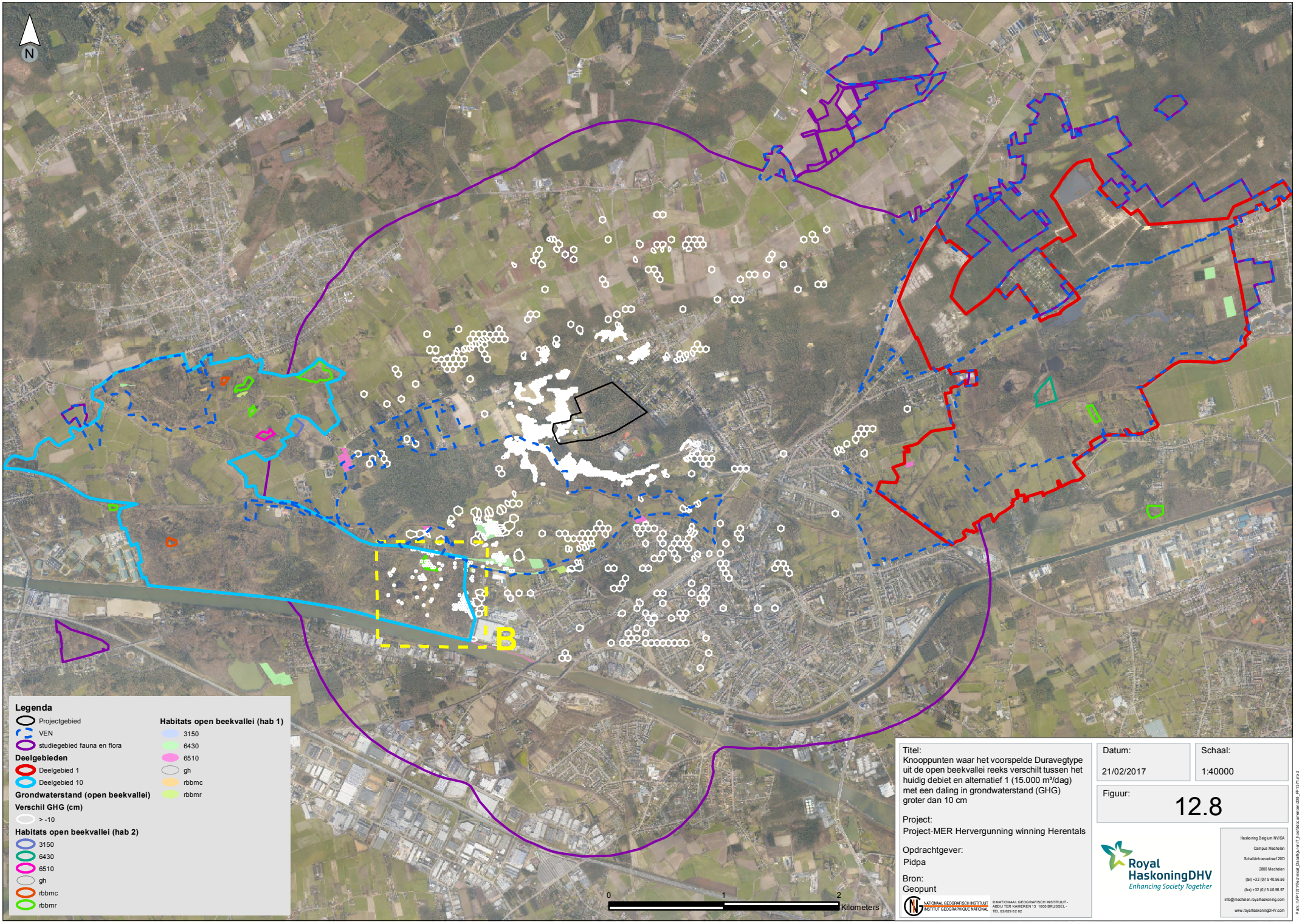
N
Legenda
Projectgebied
VEN
studiegebied fauna en flora
Deelgebieden
Deelgebied 1
Deelgebied 10
Grondwaterstand (open beekvallei)
Verschil GHG (cm)
> -10
Habitats open beekvallei (hab 2)
3150
6430
6510
gh
rbbmc
rbbmr
Habitats open beekvallei (hab 1)
3150
6430
6510
gh
rbbmc
rbbmr
0
1
2
Kilometers
Titel:
Knooppunten waar het voorspelde Duravegtype uit de open beekvallei reeks verschilt tussen het huidig debiet en alternatief 1 (15.000 m³/dag) met een daling in grondwaterstand (GHG) groter dan 10 cm
Project:
Project-MER Hervergunning winning Herentals
Opdrachtgever:
Pidpa
Bron:
Geopunt
NATIONAAL GEOGRAFISCH INSTITUUT
INSTITUT GEOGRAPHIQUE NATIONAL
© NATIONAAL GEOGRAFISCH INSTITUUT - ABDIJ TER KAMEREN 13 1000 BRUSSEL - TEL 02/629 82 82
Datum:
21/02/2017
Schaal:
1:40000
Figuur:
12.8
Royal HaskoningDHV
Enhancing Society Together
Haskoning Belgium NV/SA
Campus Mechelen
Schalienhoevedreef 20D
2800 Mechelen
(tel) +32 (0)15 40.56.56
(fax) +32 (0)15 40.56.57
info@mechelen.royalhaskoning.com
www.royalhaskoningDHV.com
Path: I:\FP1371\Technical_Data\figuren\T_hoofddocumenten\235_FP1371.mxd

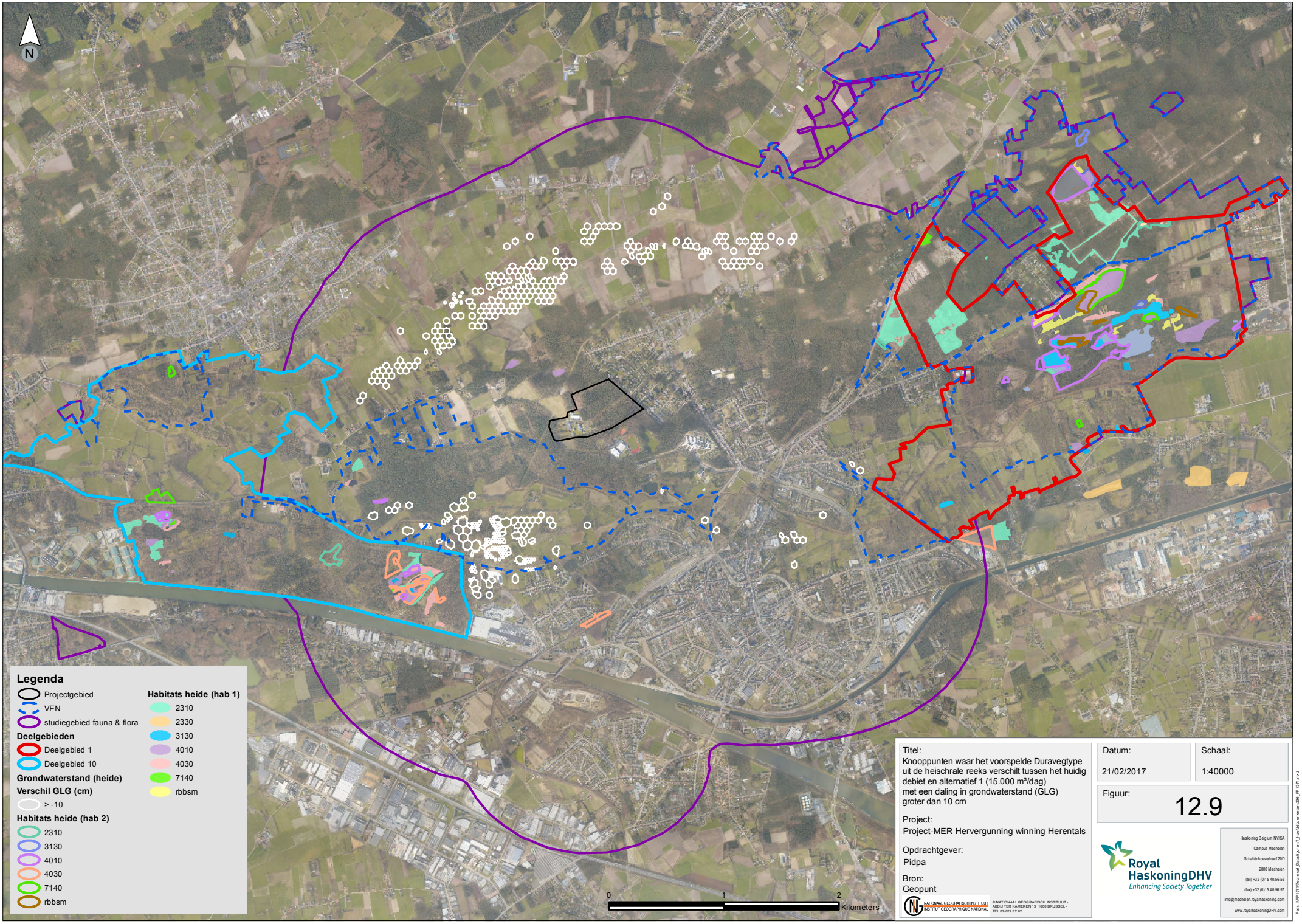

Titel:
Knooppunten waar het voorspelde Duravegtype uit de heischrale reeks verschilt tussen het huidig debiet en alternatief 1 (15.000 m³/dag) met een daling in grondwaterstand (GLG) groter dan 10 cm

Project:
Project-MER Hervergunning winning Herentals

Opdrachtgever:
Pidpa

Bron:
Geopunt

NATIONAAL GEOGRAFISCH INSTITUUT
INSTITUT GEOGRAPHIQUE NATIONAL

© NATIONAAL GEOGRAFISCH INSTITUUT - ABDIJ TER KAMEREN 13 1000 BRUSSEL - TEL 02/629 82 82

Datum: 21/02/2017

Schaal: 1:40000

Figuur: 12.9

Royal HaskoningDHV
Enhancing Society Together

Haskoning Belgium NV/SA
Campus Mechelen
Schalienhoevedreef 20D
2800 Mechelen
(tel) +32 (0)15 40.56.56
(fax) +32 (0)15 40.56.57
info@mechelen.royalhaskoning.com
www.royalhaskoningDHV.com

Path: I:\FP1371\Technical_Data\figures\T_hoofddocumenten\206_FP1371.mxd

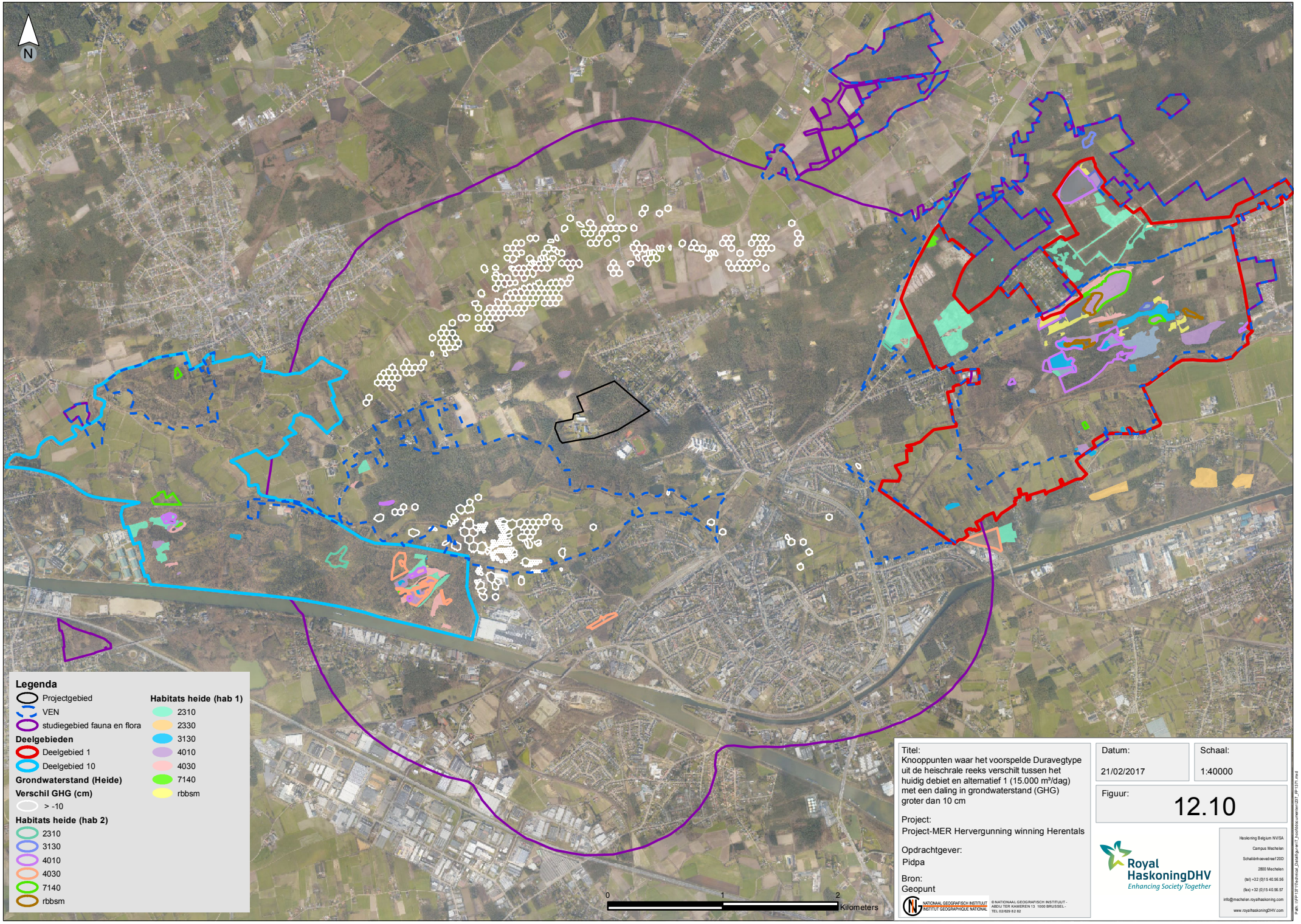

Titel:
Knooppunten waar het voorspelde Duravegtype uit de heischrale reeks verschilt tussen het huidig debiet en alternatief 1 (15.000 m³/dag) met een daling in grondwaterstand (GHG) groter dan 10 cm

Project:
Project-MER Hervergunning winning Herentals

Opdrachtgever:
Pidpa

Bron:
Geopunt

NATIONAAL GEOGRAFISCH INSTITUUT
INSTITUT GEOGRAPHIQUE NATIONAL

© NATIONAAL GEOGRAFISCH INSTITUUT - ABDIJ TER KAMEREN 13 1000 BRUSSEL - TEL 02/629 82 82

Datum:
21/02/2017

Schaal:
1:40000

Figuur:
12.10

Royal HaskoningDHV
Enhancing Society Together

Haskoning Belgium NV/SA
Campus Mechelen
Schaliënhoevedreef 20D
2800 Mechelen
(tel) +32 (0)15 40.56.56
(fax) +32 (0)15 40.56.57
info@mechelen.royalhaskoning.com
www.royalhaskoningDHV.com

Path: I:\FP1371\Technical_Data\figuren\T_hoofddocumenten\237_FP1371.mxd

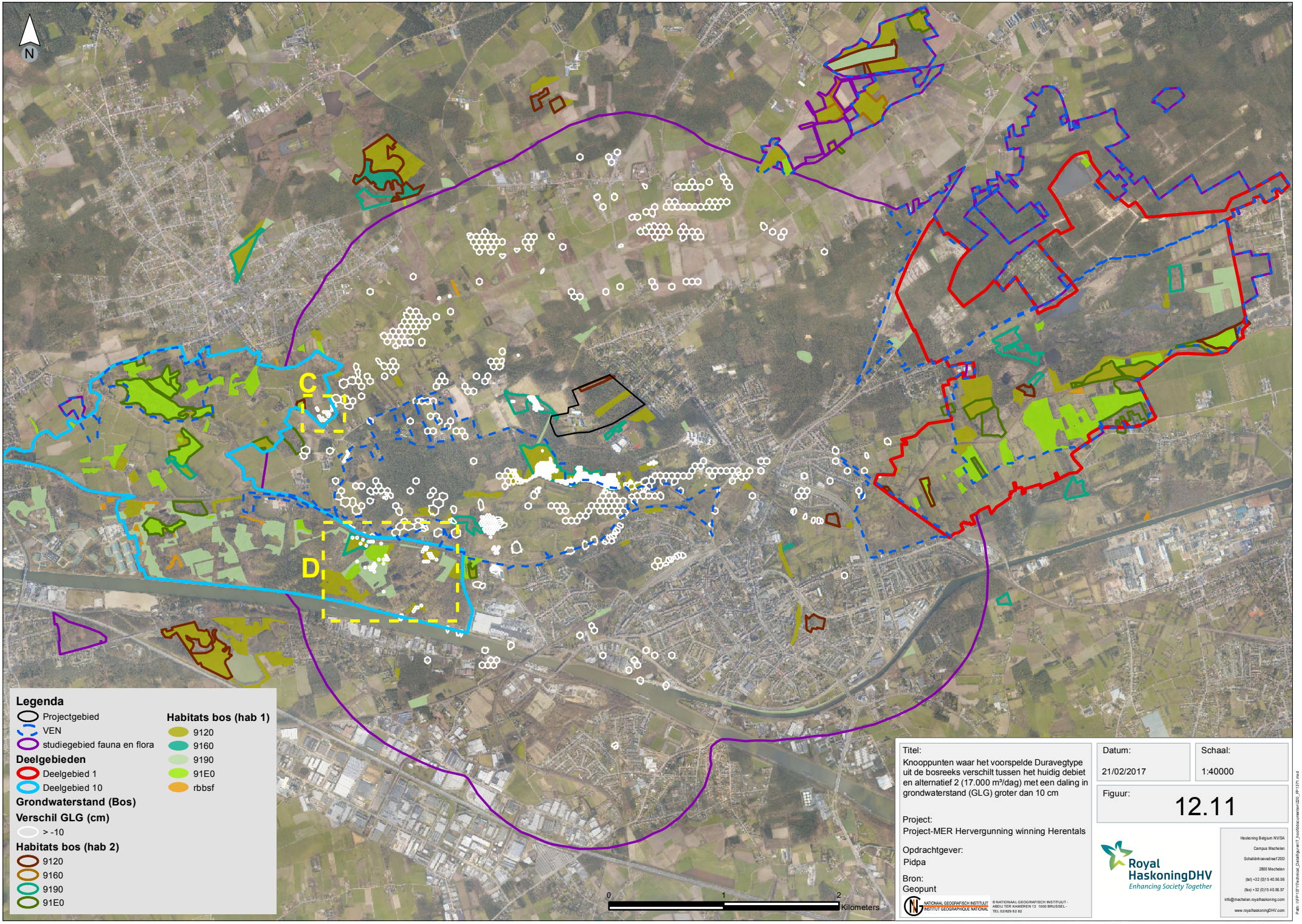

Titel:
Knooppunten waar het voorspelde Duravegtype uit de bosreeks verschilt tussen het huidig debiet en alternatief 2 (17.000 m³/dag) met een daling in grondwaterstand (GLG) groter dan 10 cm

Project:
Project-MER Hervergunning winning Herentals

Opdrachtgever:
Pidpa

Bron:
Geopunt

NATIONAAL GEOGRAFISCH INSTITUUT
INSTITUT GEOGRAPHIQUE NATIONAL

© NATIONAAL GEOGRAFISCH INSTITUUT - ABDIJ TER KAMEREN 13 1000 BRUSSEL - TEL 02/629 82 82

Datum:	Schaal:
21/02/2017	1:40000

Figuur: 12.11

Royal HaskoningDHV
Enhancing Society Together

Haskoning Belgium NV/SA
Campus Mechelen
Schalienhoevedreef 20D
2800 Mechelen
(tel) +32 (0)15 40.56.56
(fax) +32 (0)15 40.56.57
info@mechelen.royalhaskoning.com
www.royalhaskoningDHV.com

Path: I:\FP1371\Technical_Data\figures\T_hoofddocumenten\220_FP1371.mxd

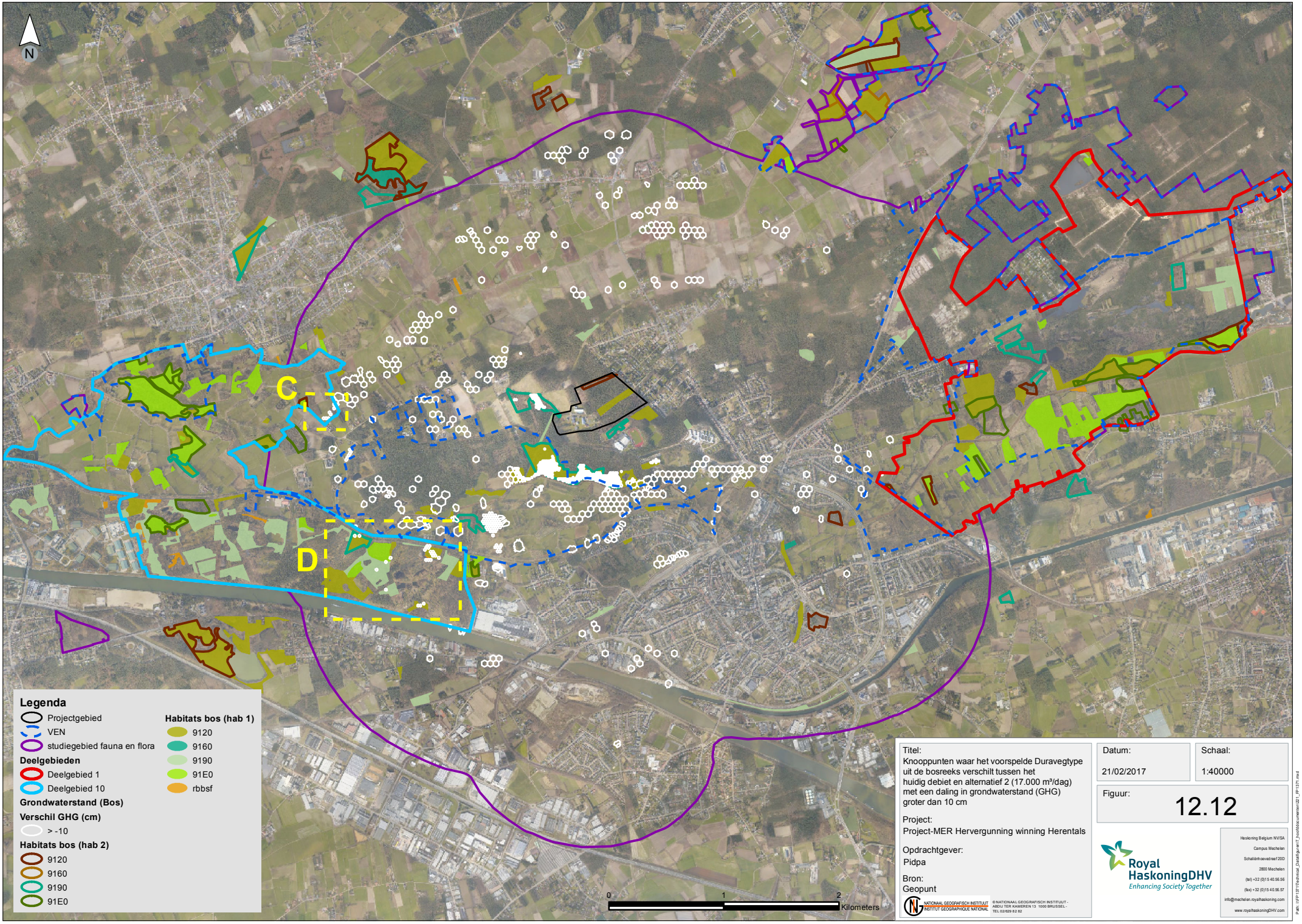

Titel:
Knooppunten waar het voorspelde Duravegtype uit de bosreeks verschilt tussen het huidig debiet en alternatief 2 (17.000 m³/dag) met een daling in grondwaterstand (GHG) groter dan 10 cm

Project:
Project-MER Hervergunning winning Herentals

Opdrachtgever:
Pidpa

Bron:
Geopunt

NATIONAAL GEOGRAFISCH INSTITUUT
INSTITUT GEOGRAPHIQUE NATIONAL

© NATIONAAL GEOGRAFISCH INSTITUUT - ABDIJ TER KAMEREN 13 1000 BRUSSEL - TEL 02/629 82 82

Datum:	Schaal:
21/02/2017	1:40000

Figuur: 12.12

Royal HaskoningDHV
Enhancing Society Together

Haskoning Belgium NV/SA
Campus Mechelen
Schalienhoevedreef 20D
2800 Mechelen
(tel) +32 (0)15 40.56.56
(fax) +32 (0)15 40.56.57
info@mechelen.royalhaskoning.com
www.royalhaskoningDHV.com

Path: I:\FP1371\Technical_Data\figuren\T_hoofddocumenten\21_FP1371.mxd

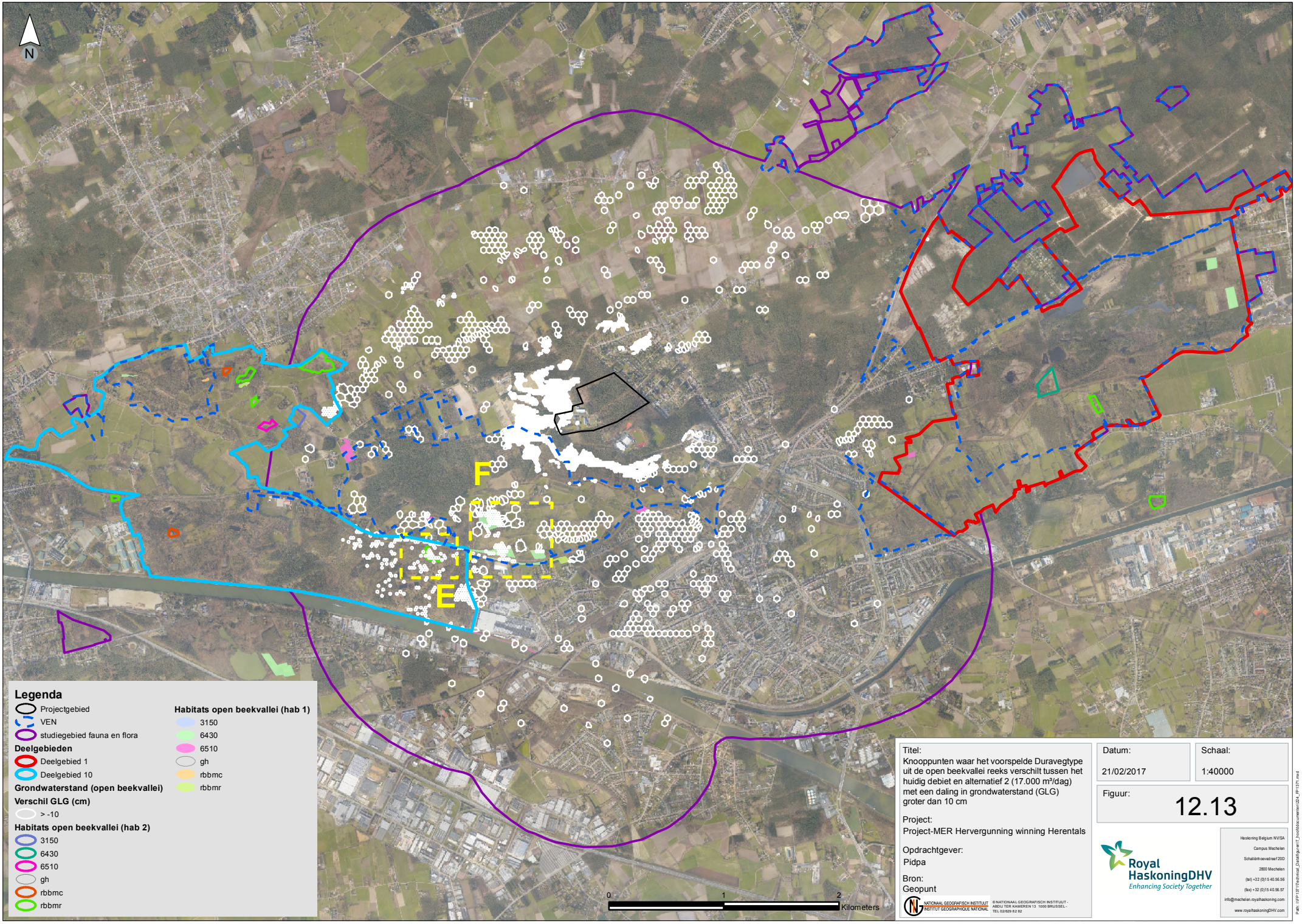

Titel:
Knooppunten waar het voorspelde Duravegtype uit de open beekvallei reeks verschilt tussen het huidig debiet en alternatief 2 (17.000 m³/dag) met een daling in grondwaterstand (GLG) groter dan 10 cm

Project:
Project-MER Hervergunning winning Herentals

Opdrachtgever:
Pidpa

Bron:
Geopunt

NATIONAAL GEOGRAFISCH INSTITUUT
INSTITUT GEOGRAPHIQUE NATIONAL
© NATIONAAL GEOGRAFISCH INSTITUUT - ABDIJ TER KAMEREN 13 1000 BRUSSEL - TEL 02/629 82 82

Datum: 21/02/2017

Schaal: 1:40000

Figuur: 12.13

Royal HaskoningDHV
Enhancing Society Together

Haskoning Belgium NV/SA
Campus Mechelen
Schalienhoevedreef 20D
2800 Mechelen
(tel) +32 (0)15 40.56.56
(fax) +32 (0)15 40.56.57
info@mechelen.royalhaskoning.com
www.royalhaskoningDHV.com

Path: I:\FP1371\Technical_Data\figures\T_hoofddocumenten\224_FP1371.mxd

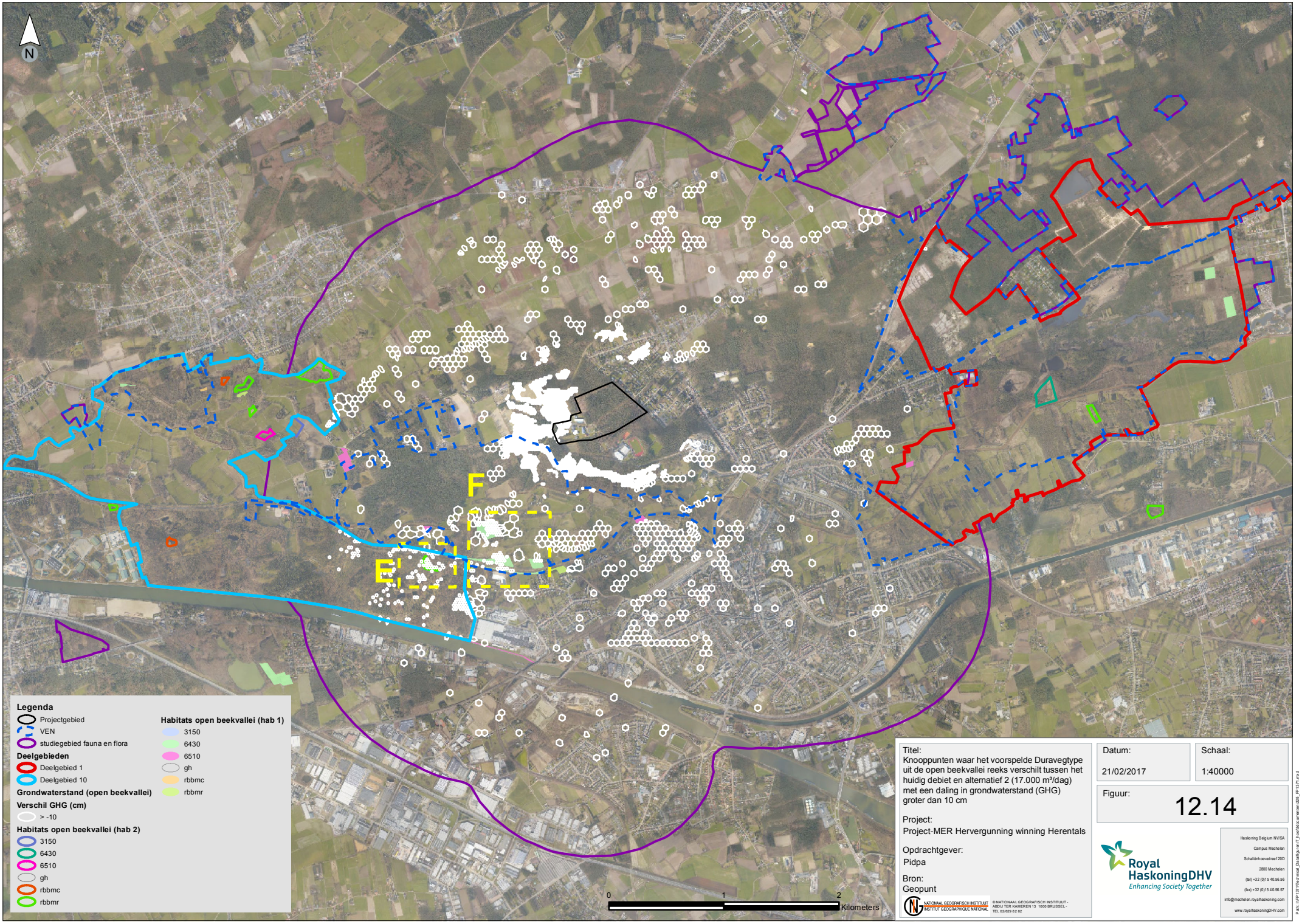

Titel:
Knooppunten waar het voorspelde Duravegtype uit de open beekvallei reeks verschilt tussen het huidig debiet en alternatief 2 (17.000 m³/dag) met een daling in grondwaterstand (GHG) groter dan 10 cm

Project:
Project-MER Hervergunning winning Herentals

Opdrachtgever:
Pidpa

Bron:
Geopunt

NATIONAAL GEOGRAFISCH INSTITUUT
INSTITUT GEOGRAPHIQUE NATIONAL

© NATIONAAL GEOGRAFISCH INSTITUUT - ABDIJ TER KAMEREN 13 1000 BRUSSEL - TEL 02/629 82 82

Datum:	Schaal:
21/02/2017	1:40000

Figuur: 12.14

Royal HaskoningDHV
Enhancing Society Together

Haskoning Belgium NV/SA
Campus Mechelen
Schalienhoevedreef 20D
2800 Mechelen
(tel) +32 (0)15 40.56.56
(fax) +32 (0)15 40.56.57
info@mechelen.royalhaskoning.com
www.royalhaskoningDHV.com

Path: I:\FP1371\Technical_Data\figuren\T_hoofddocumenten\125_FP1371.mxd

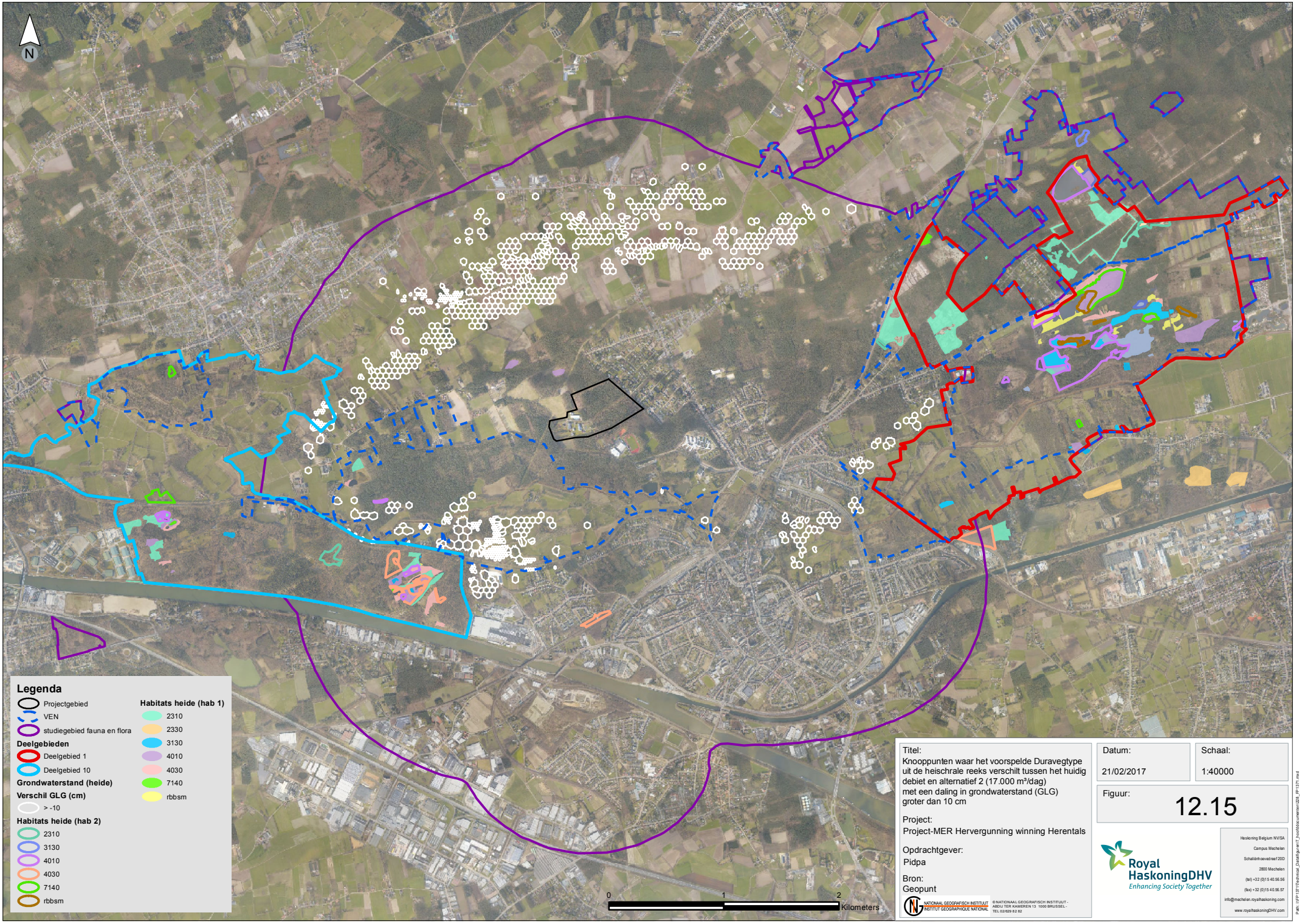

Titel:
Knooppunten waar het voorspelde Duravegtype uit de heischrale reeks verschilt tussen het huidig debiet en alternatief 2 (17.000 m³/dag) met een daling in grondwaterstand (GLG) groter dan 10 cm

Project:
Project-MER Hervergunning winning Herentals

Opdrachtgever:
Pidpa

Bron:
Geopunt

NATIONAAL GEOGRAFISCH INSTITUUT
INSTITUT GEOGRAPHIQUE NATIONAL

© NATIONAAL GEOGRAFISCH INSTITUUT - ABDIJ TER KAMEREN 13 1000 BRUSSEL - TEL 02/629 82 82

Datum:
21/02/2017

Schaal:
1:40000

Figuur:
12.15

Royal HaskoningDHV
Enhancing Society Together

Haskoning Belgium NV/SA
Campus Mechelen
Schaliënhoevedreef 20D
2800 Mechelen
(tel) +32 (0)15 40.56.56
(fax) +32 (0)15 40.56.57
info@mechelen.royalhaskoning.com
www.royalhaskoningDHV.com

Path: I:\FP1371\Technical_Data\figures\T_hoofddocumenten\228_FP1371.mxd

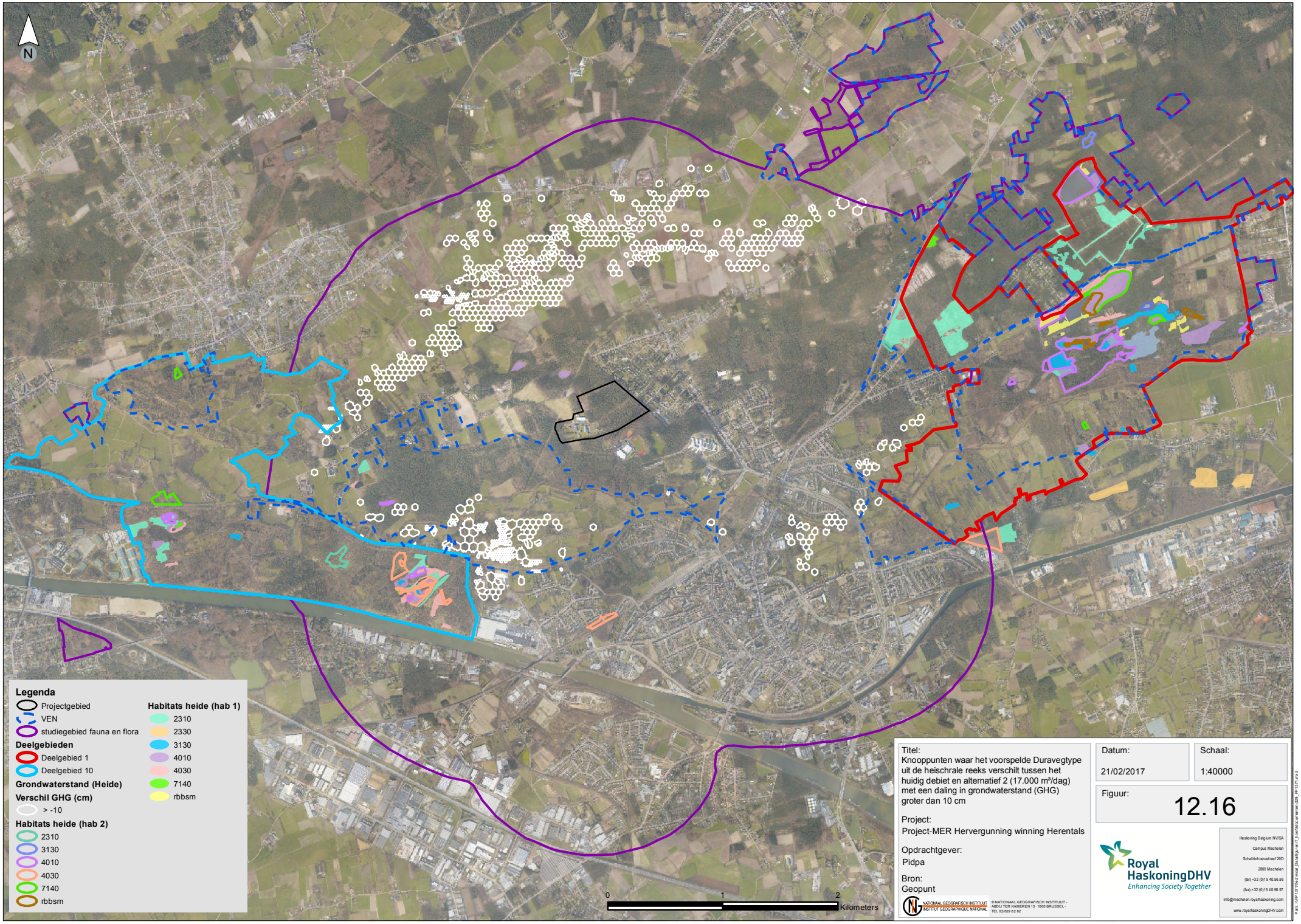

Titel:
Knooppunten waar het voorspelde Duravegtype uit de heischrale reeks verschilt tussen het huidig debiet en alternatief 2 (17.000 m³/dag) met een daling in grondwaterstand (GHG) groter dan 10 cm

Project:
Project-MER Hervergunning winning Herentals

Opdrachtgever:
Pidpa

Bron:
Geopunt

NATIONAAL GEOGRAFISCH INSTITUUT
INSTITUT GEOGRAPHIQUE NATIONAL

© NATIONAAL GEOGRAFISCH INSTITUUT - ABDIJ TER KAMEREN 13 1000 BRUSSEL - TEL 02/629 82 82

Datum:
21/02/2017

Schaal:
1:40000

Figuur:
12.16

Royal HaskoningDHV
Enhancing Society Together

Haskoning Belgium NV/SA
Campus Mechelen
Schalienhoevedreef 20D
2800 Mechelen
(tel) +32 (0)15 40.56.56
(fax) +32 (0)15 40.56.57
info@mechelen.royalhaskoning.com
www.royalhaskoningDHV.com

Path: I:\FP1371\Technical_Data\figuren\T_hoofddocumenten\229_FP1371.mxd

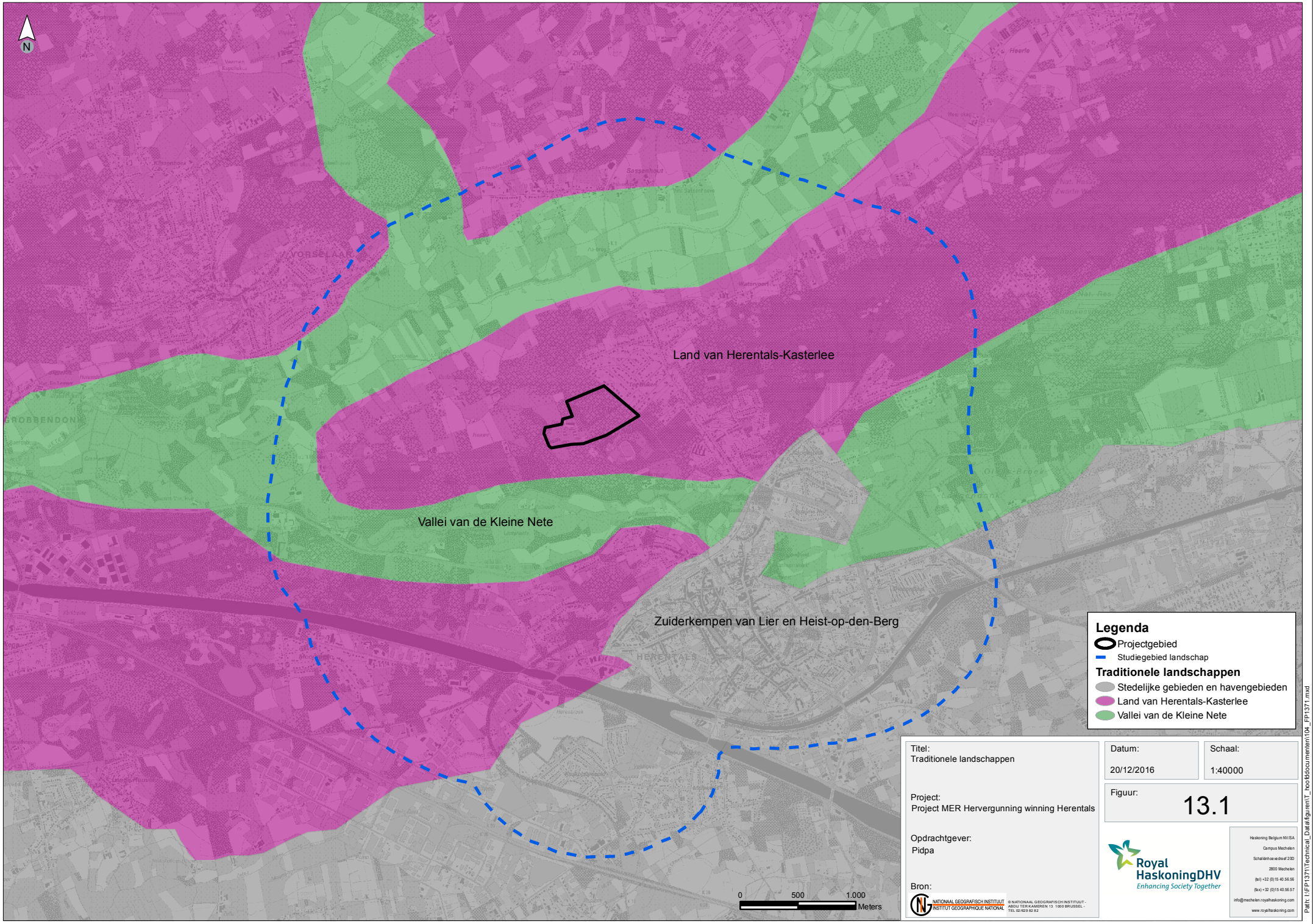

Titel:
Traditionele landschappen

Project:
Project MER Hervergunning winning Herentals

Opdrachtgever:
Pidpa

Bron:
NATIONAAL GEOGRAFISCH INSTITUUT
INSTITUT GEOGRAPHIQUE NATIONAL
© NATIONAAL GEOGRAFISCH INSTITUUT - ABDIJ TER KAMERENS 13 1000 BRUSSEL - TEL 02/629 82 82

Datum:
20/12/2016

Schaal:
1:40000

Figuur:
13.1

Royal HaskoningDHV
Enhancing Society Together

Haskoning Belgium NV/SA
Campus Mechelen
Schalienhoevedreef 20D
2800 Mechelen
(tel) +32 (0) 15 40.56.56
(fax) +32 (0)15 40.56.57
info@mechelen.royalhaskoning.com
www.royalhaskoning.com

Path: I:\FP1371\Technical_Data\figuren\T_hoofddocumenten\104_FP1371.mxd

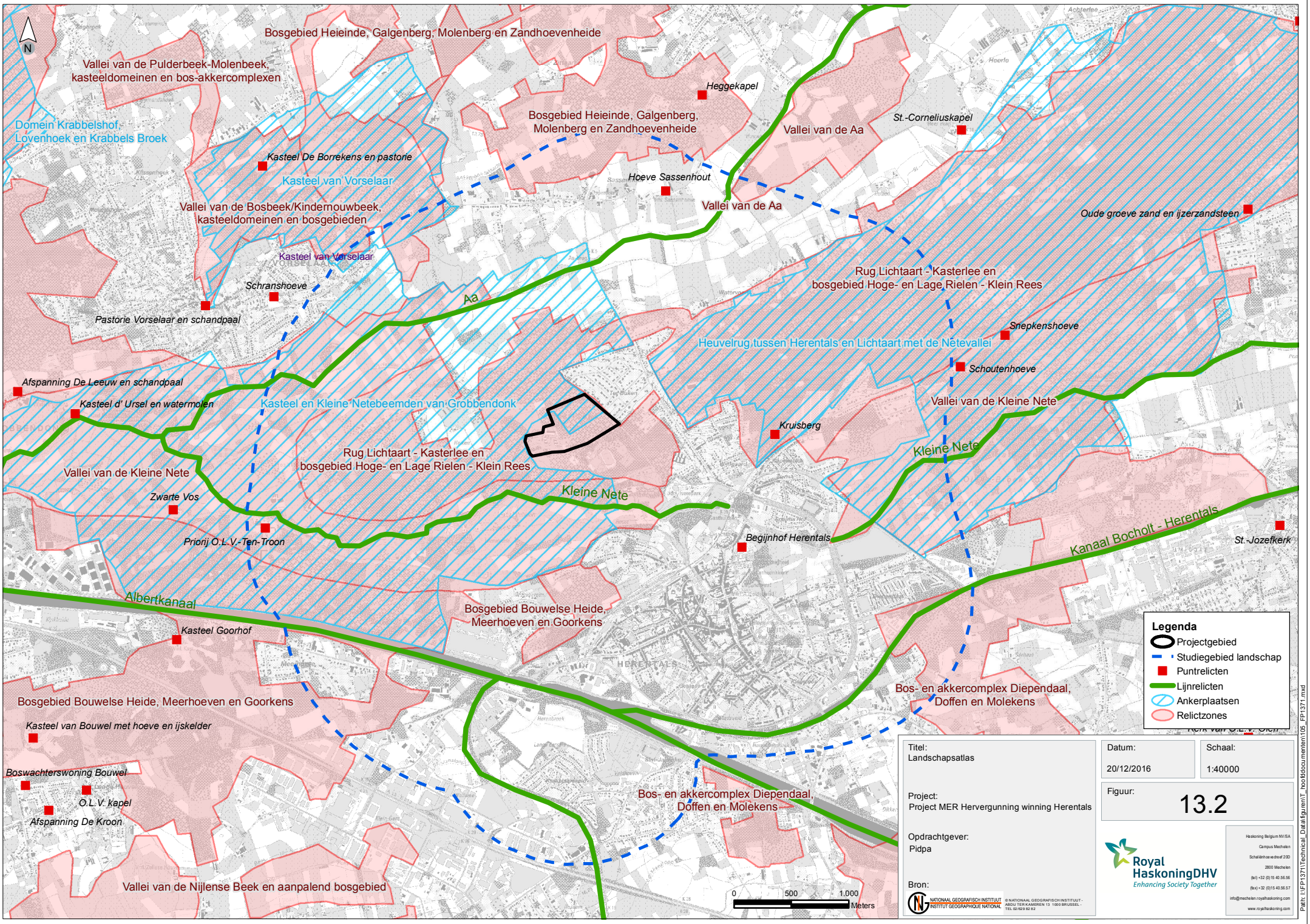
N
Bosgebied Heieinde, Galgenberg, Molenberg en Zandhoevenheide
Vallei van de Pulderbeek-Molenbeek, kasteeldomeinen en bos-akkercomplexen
Heggekapel
Bosgebied Heieinde, Galgenberg, Molenberg en Zandhoevenheide
Vallei van de Aa
St.-Corneliuskapel
Domein Krabbelshof, Lovenhoek en Krabbels Broek
Kasteel De Borrekens en pastorie
Kasteel van Vorselaar
Hoeve Sassenhout
Vallei van de Aa
Vallei van de Bosbeek/Kindernouwbeek, kasteeldomeinen en bosgebieden
Oude groeve zand en ijzerzandsteen
Kasteel van Vorselaar
Rug Lichtaart - Kasterlee en bosgebied Hoge- en Lage Rielen - Klein Rees
Schranshoeve
Aa
Pastorie Vorselaar en schandpaal
Snepkenshoeve
Heuvelrug tussen Herentals en Lichtaart met de Nètevallei
Schoutenhoeve
Afspanning De Leeuw en schandpaal
Kasteel d' Ursel en watermolen
Kasteel en Kleine Netebeemden van Grobbendonk
Vallei van de Kleine Nete
Kruisberg
Kleine Nete
Rug Lichtaart - Kasterlee en bosgebied Hoge- en Lage Rielen - Klein Rees
Vallei van de Kleine Nete
Zwarte Vos
Kleine Nete
Kanaal Bocholt - Herentals
Priorij O.L.V.-Ten-Troon
Begijnhof Herentals
St.-Jozefkerk
Albertkanaal
Bosgebied Bouwelse Heide, Meerhoeven en Goorkens
Kasteel Goorhof
Bos- en akkercomplex Diependaal, Doffen en Molekens
Bosgebied Bouwelse Heide, Meerhoeven en Goorkens
Kasteel van Bouwel met hoeve en ijskelder
Boswachterswoning Bouwel
O.L.V. kapel
Afspanning De Kroon
Bos- en akkercomplex Diependaal, Doffen en Molekens
Vallei van de Nijlense Beek en aanpalend bosgebied
0
500
1.000
Meters
Legenda
Projectgebied
Studiegebied landschap
Puntrelicten
Lijnrelicten
Ankerplaatsen
Relictzones
Titel:
Landschapsatlas
Datum:
20/12/2016
Schaal:
1:40000
Project:
Project MER Hervergunning winning Herentals
Figuur:
13.2
Opdrachtgever:
Pidpa
Bron:
NATIONAL GEOGRAFISCH INSTITUUT
INSTITUT GEOGRAPHIQUE NATIONAL
© NATIONAAL GEOGRAFISCH INSTITUUT - ABDIJ TER KAMERENS 13 1000 BRUSSEL - TEL 02/629 82 82
Royal HaskoningDHV
Enhancing Society Together
Haskoning Belgium NV/SA
Campus Mechelen
Schalienhoevedreef 20D
2800 Mechelen
(tel) +32 (0) 15 40.56.56
(fax) +32 (0) 15 40.56.57
info@mechelen.royalhaskoning.com
www.royalhaskoning.com
Path: I:\FP1371\Technical_Data\figuren\T_hoofddocumenten\105_FP1371.mxd

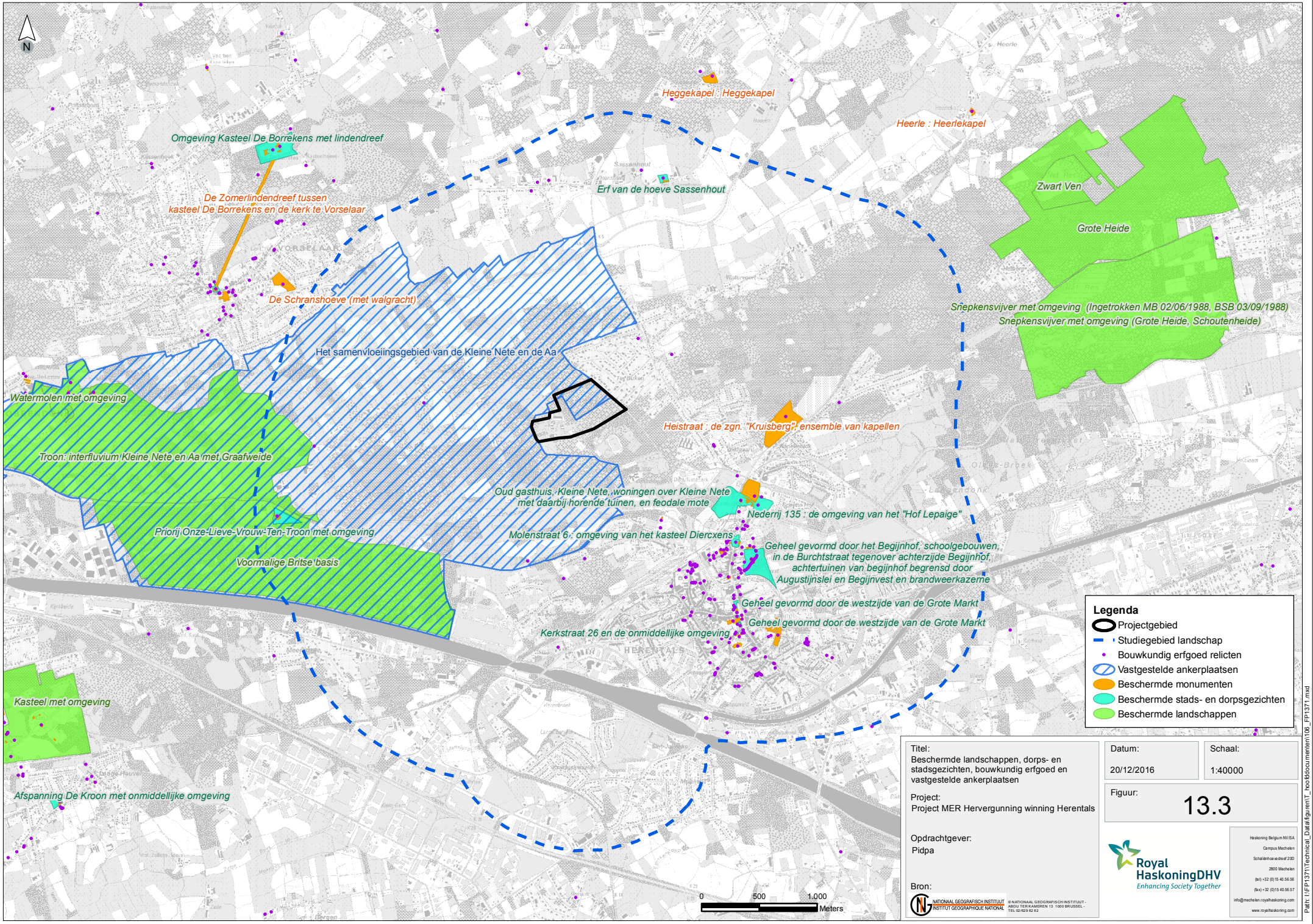

Titel:
Beschermde landschappen, dorps- en stadsgezichten, bouwkundig erfgoed en vastgestelde ankerplaatsen

Project:
Project MER Hervergunning winning Herentals

Opdrachtgever:
Pidpa

Bron:
NATIONAL GEOGRAFISCH INSTITUUT
INSTITUT GEOGRAPHIQUE NATIONAL
© NATIONAAL GEOGRAFISCH INSTITUUT - ABDIJ TER KAMERENSTR. 13 1000 BRUSSEL - TEL. 02/629 82 82

Datum:	Schaal:
20/12/2016	1:40000

Figuur: 13.3

Royal HaskoningDHV
Enhancing Society Together

Haskoning Belgium NV/SA
Campus Mechelen
Schalienhoevedreef 20D
2800 Mechelen
(tel) +32 (0) 15 40.56.56
(fax) +32 (0) 15 40.56.57
info@mechelen.royalhaskoning.com
www.royalhaskoning.com

Path: I:\FP1371\Technical_Data\figuren\T_hoofddocumenten\106_FP1371.mxd

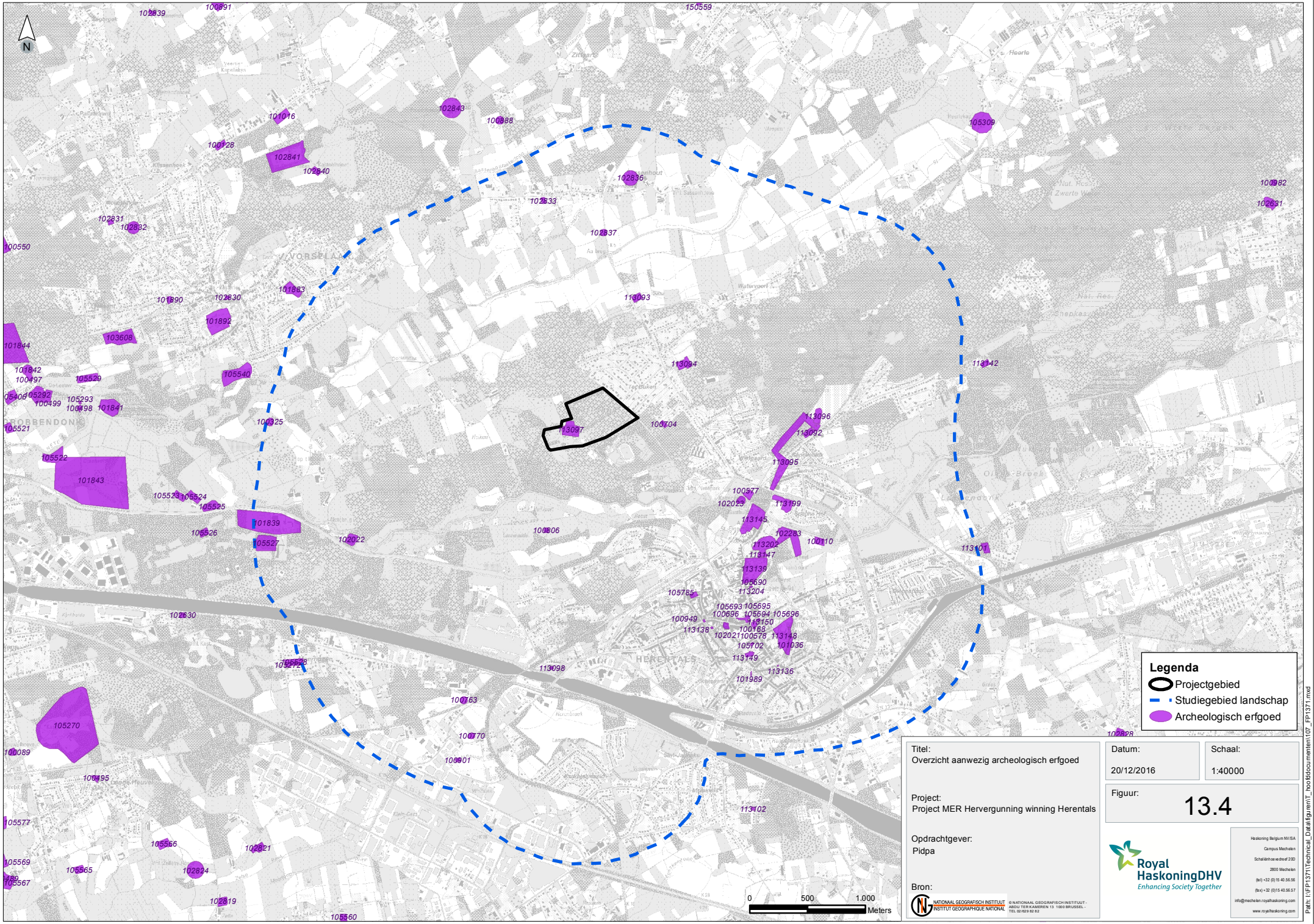

Titel:
Overzicht aanwezig archeologisch erfgoed

Project:
Project MER Hervergunning winning Herentals

Opdrachtgever:
Pidpa

Bron:
NATIONAAL GEOGRAFISCH INSTITUUT
INSTITUT GEOGRAPHIQUE NATIONAL
© NATIONAAL GEOGRAFISCH INSTITUUT - ABDIJ TER KAMEREN 13 1000 BRUSSEL - TEL 02/629 82 82

Datum:
20/12/2016

Schaal:
1:40000

Figuur:
13.4

Royal HaskoningDHV
Enhancing Society Together

Haskoning Belgium NV/SA
Campus Mechelen
Schalienhoevedreef 20D
2800 Mechelen
(tel) +32 (0) 15 40.56.56
(fax) +32 (0) 15 40.56.57
info@mechelen.royalhaskoning.com
www.royalhaskoning.com

Path: I:\FP1371\Technical_Data\figuren\T_hoofddocumenten\107_FP1371.mxd

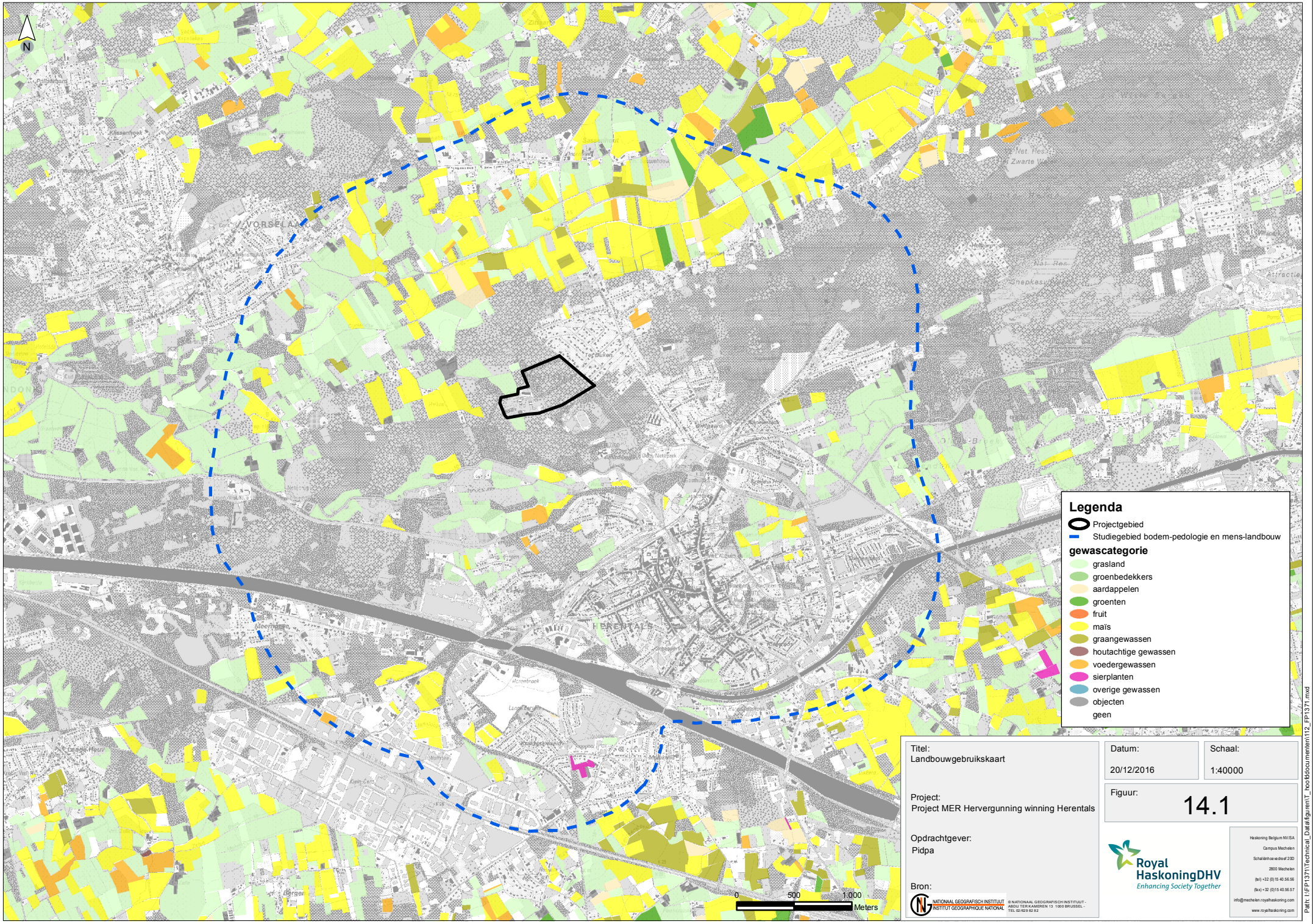

Titel:
Landbouwgebruikskaart

Project:
Project MER Hervergunning winning Herentals

Opdrachtgever:
Pidpa

Bron:
NATIONAAL GEOGRAFISCH INSTITUUT
INSTITUT GEOGRAPHIQUE NATIONAL
© NATIONAAL GEOGRAFISCH INSTITUUT - ABDIJ TER KAMERENLAAN 13 1000 BRUSSEL - TEL 02/629 82 82

Datum:
20/12/2016

Schaal:
1:40000

Figuur:
14.1

Royal HaskoningDHV
Enhancing Society Together

Haskoning Belgium NV/SA
Campus Mechelen
Schalienhoevedreef 20D
2800 Mechelen
(tel) +32 (0) 15 40.56.56
(fax) +32 (0) 15 40.56.57
info@mechelen.royalhaskoning.com
www.royalhaskoning.com

Path: I:\FP1371\Technical_Data\figuren\T_hoofddocumenten\112_FP1371.mxd

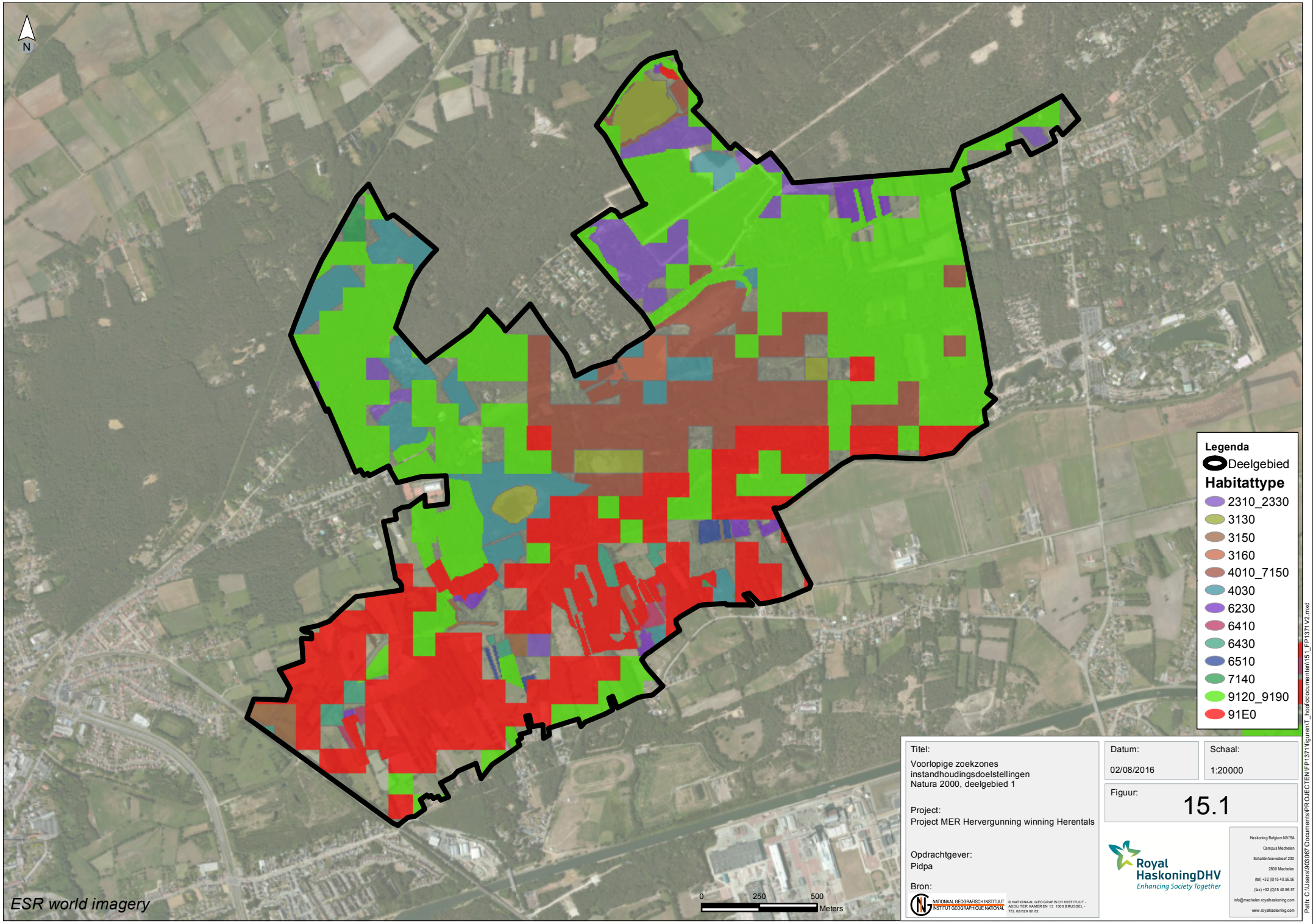

Titel:

Voorlopige zoekzones instandhoudingsdoelstellingen Natura 2000, deelgebied 1

Project:

Project MER Hervergunning winning Herentals

Opdrachtgever:

Pidpa

Bron:

NATIONAL GEOGRAFISCH INSTITUUT
INSTITUT GEOGRAPHIQUE NATIONAL

© NATIONAAL GEOGRAFISCH INSTITUUT - ABDIJTER KAMEREN 13 1000 BRUSSEL - TEL 02/629 82 82

Datum:

02/08/2016

Schaal:

1:20000

Figuur:

15.1

Royal HaskoningDHV
Enhancing Society Together

Haskoning Belgium NV/SA
Campus Mechelen
Schalienhoevedreef 20D
2800 Mechelen
(tel) +32 (0) 15 40.56.56
(fax) +32 (0) 15 40.56.57
info@mechelen.royalhaskoning.com
www.royalhaskoning.com

Path: C:\Users\903067\Documents\PROJECTEN\FP1371\figuren\1_hoofddocumenten\151_FP1371V2.mxd

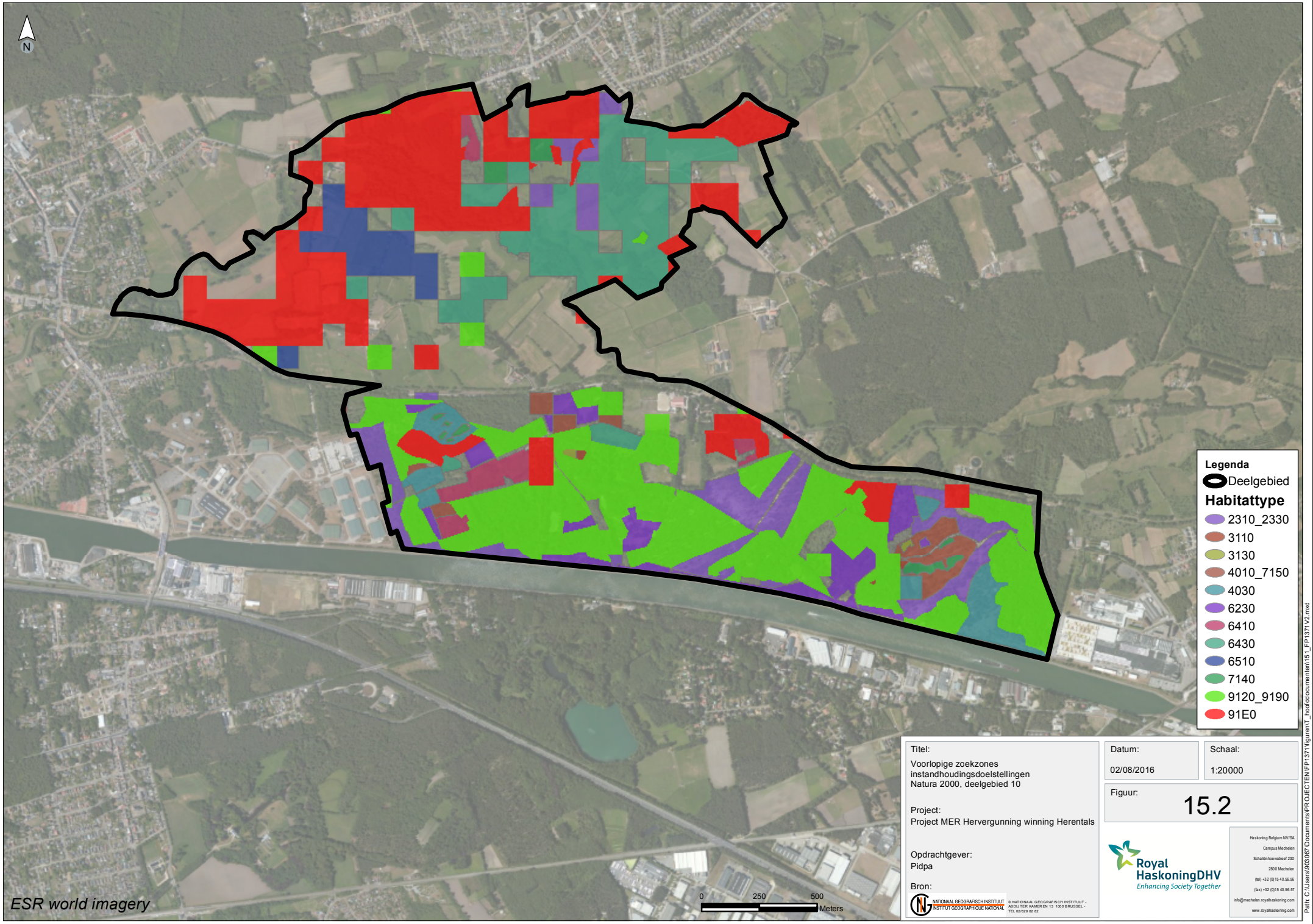

Titel:

Voorlopige zoekzones
instandhoudingsdoelstellingen
Natura 2000, deelgebied 10

Project:
Project MER Hervergunning winning Herentals

Opdrachtgever:
Pidpa

Bron:
NATIONAAL GEOGRAFISCH INSTITUUT
INSTITUT GEOGRAPHIQUE NATIONAL
© NATIONAAL GEOGRAFISCH INSTITUUT - ABDIJTER KAMEREN 13 1000 BRUSSEL - TEL 02/629 82 82

Datum:
02/08/2016

Schaal:
1:20000

Figuur:
15.2

Royal HaskoningDHV
Enhancing Society Together

Haskoning Belgium NV/SA
Campus Mechelen
Schalienhoevedreef 20D
2800 Mechelen
(tel) +32 (0) 15 40.56.56
(fax) +32 (0) 15 40.56.57
info@mechelen.royalhaskoning.com
www.royalhaskoning.com

Path: C:\Users\903067\Documents\PROJECTEN\FP1371\figuren\T_hoofddocumenten\151_FP1371V2.mxd