



Stad Herentals
RUP Zonevremende bedrijven


Grafisch plan


Deelplan 01
Bedrijvigheid Greesstraat

Legende


 contour RUP


 dimensionering (m)

 GRB_2014_gebouwen

 GRB_2014_percelen

bestemming - indicatieve lijn


 Art. 3 zone voor wegenis

 Art. 4 toegang mechanisch verkeer


bestemming - overdruk - indicatieve aanduiding

 Art. 2 landschappelijke integratie

bestemming - overdruk

 bouwkader representatieve bedrijfsgebouwen

bestemming - grondvlak

 Art. 1 zone voor bedrijvigheid

 Art. 1bis zone voor bedrijvigheid met residentieel karakter



Gezien en definitief vastgesteld door de
gemeenteraad in zitting van 02-05-2017

Ondertekenaars,

Secreataris,

Voorzitter gemeenteraad

Bron: GRB 2014 Herentals (AGIV)

Kenmerk: 2253045010_gp

Datum: 21/04/2017

Formaat: A3

Schaal: 1:1.000





Stad Herentals
RUP Zonevremde bedrijven

Grafisch plan

 Deelplan 03
 Bedrijvigheid Poederleeseweg

Legende

-  contour RUP
-  GRB_2014_gebouwen
-  GRB_2014_perceelen
- bestemming - indicatieve lijn**
-  Art. 4 toegang mechanisch verkeer
- bestemming - overdruk - indicatieve aanduiding**
-  Art. 3 landschappelijke integratie
- bestemming - overdruk**
-  Art. 2 tijdelijk ambachtelijk gebruik
- bestemming - grondvlak**
-  Art. 1 zone voor agrarisch gebied

Gezien en definitief vastgesteld door de gemeenteraad in zitting van 02-05-2017

 Ondertekenaars,
 Secretaris, Voorzitter gemeenteraad

Bron: GRB 2014 Herentals (AGIV)

Kenmerk: 2253045010_gp
 Datum: 21/04/2017
 Formaat: A3
 Schaal: 1:1.000





Stad Herentals
RUP Zonevremde bedrijven


Grafisch plan

Deelplan 04
Bedrijvigheid Sint-Jobsstraat


Legende

 contour RUP

 GRB_2014_gebouwen

 GRB_2014_perceelen


bestemming - indicatieve lijn


 Art. 5 toegang mechanisch verkeer


bestemming - overdruk - indicatieve aanduiding

 Art. 4 landschappelijke integratie

bestemming - grondvlak

 Art. 1 zone voor woongebied

 Art. 2 zone voor woongebied en kleinschalige bedrijvigheid

 Art. 3 zone voor parkgebied

Gezien en definitief vastgesteld door de
gemeenteraad in zitting van 02-05-2017

Ondertekenaars,

Secretaris,

Voorzitter gemeenteraad

Bron: GRB 2014 Herentals (AGIV)

Kenmerk: 2253045010_gp

Datum: 21/04/2017

Formaat: A3

Schaal: 1:1.000




Stad Herentals
RUP Zonevremde bedrijven


Grafisch plan


Deelplan 05

Bedrijvigheid Langepad

Legende


 contour RUP

 GRB_2014_gebouwen

 GRB_2014_perceelen

bestemming - indicatieve lijn
 Art. 3 toegang mechanisch verkeer

bestemming - overdruk
 Art. 2 tijdelijk ambachtelijk gebruik

bestemming - grondvlak
 Art. 1 zone voor bos

Gezien en definitief vastgesteld door de
gemeenteraad in zitting van 02-05-2017

Ondertekenaars,

Secreataris,

Voorzitter gemeenteraad

Bron: GRB 2014 Herentals (AGIV)

Kenmerk: 2253045010_gp

Datum: 21/04/2017

Formaat: A3

Schaal: 1:1.000





Stad Herentals
RUP Zonevremde bedrijven

Grafisch plan

Deelplan 07
Bedrijvigheid Servaas Daemsstraat zone 2

Legende

contour RUP

GRB_2014_gebouwen

GRB_2014_perceelen

bestemming - indicatieve lijn

Art. 4 toegang mechanisch verkeer

bestemming - overdruk - indicatieve aanduiding

Art. 3 landschappelijke integratie

bestemming - overdruk

Art. 2 ambachtelijk medegebruik

bestemming - grondvlak

Art. 1 zone voor agrarisch gebied

Gezien en definitief vastgesteld door de
gemeenteraad in zitting van 02-05-2017

Ondertekenaars,

Secreataris,

Voorzitter gemeenteraad

Bron: GRB 2014 Herentals (AGIV)

Kenmerk: 2253045010_gp

Datum: 21/04/2017

Formaat: A3

Schaal: 1:1.000

