

AFBAKING KLEINSTEDELIJK GEBIED HERENTALS
PRUP STADSRANDBOS GRESBOS
te Herentals

Grafisch plan








Ruimtelijke planner:

ir. S. Sneyers




Gezien en definitief vastgesteld door de provincieraad van Antwerpen van 27 september 2018

De provinciegriffier De voorzitter
D. Toelen K. Geysen

LEGENDE GRAFISCH VERORDENEND PLAN

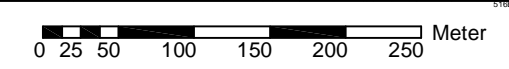
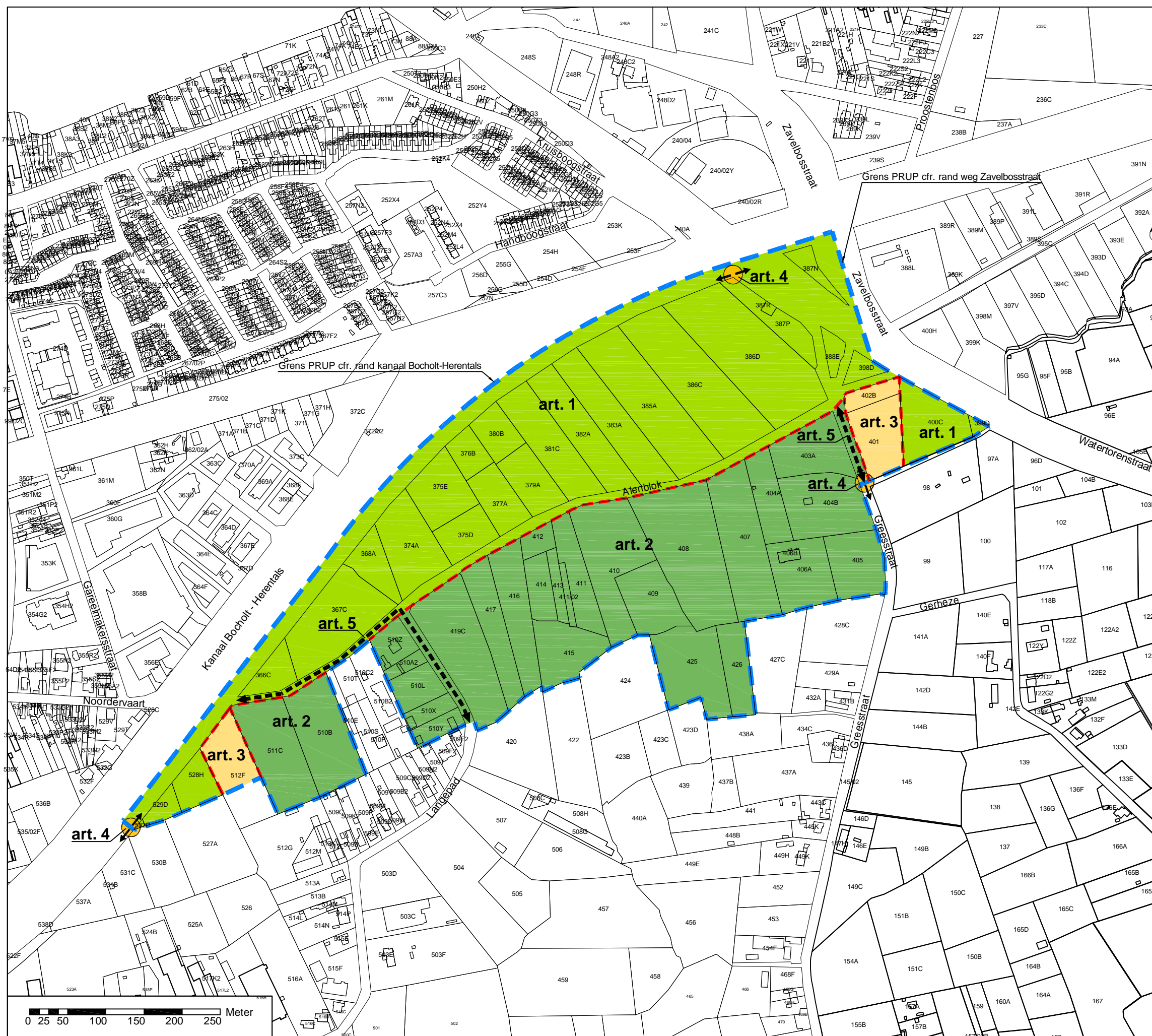
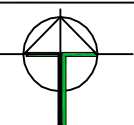
-  grens PRUP 'Stadsrandbos Greesbos'
-  grens bestemmingsstrook
- Artikel 1 : zone voor stadsrandbos - speelbos
 (categorie van gebiedsaanduiding 'overig groen - gemengd openruimtegebied')
- Artikel 2 : zone voor stadsrandbos - natuur- en bosontwikkeling
 (categorie van gebiedsaanduiding 'bos')
- Artikel 3 : zone voor jeugdinfrastuctuur
 (categorie van gebiedsaanduiding 'recreatie')
- Artikel 4 : toegang voor zachte weggebruikers (overdruk)

- Artikel 5 : openbare verharde weg (overdruk)


LEGENDE ONDERLIGGEND REFERENTIEPLAN

-  GRB perceelsgrens
-  kadastrale perceelsnummer
-  GRB bebouwing

Oppervlakte plangebied : 36ha 54a 38ca

datum: 27 september 2018 getekend: AD
fase: definitieve vaststelling
G:\HERENTAL\350176\350176_RUP_03.dwg
bron: zie plan



Bron: GRB januari 2017 (AGIV)
Bron: CADMAP 2016 (perceelsnummers) (AAPD - AGIV)
Bron: Digitale versie van de Orthofoto's, middenschalig, kleur, provincie Antwerpen opname 2016 (AGIV), AGIV & provincie Antwerpen

Disclaimer: deze kaart werd opgemaakt op basis van het DSI en de kaart met de gewestplanzones. De afmetingen zijn bijgevolgd benaderend. Voor de exacte afmetingen zijn opmetingen ter plaatse noodzakelijk.