

**AFBAKENING KLEINSTEDELIJK GEBIED HERENTALS**  
PRUP AARSCHOTSEWEG  
te Herentals

Grafisch plan

Ruimtelijke planner:

ir. S. Sneyers

Gezien en definitief vastgesteld door de  
provincieraad van Antwerpen van 27 september 2018




De provinciegriffier

De voorzitter



D. Toelen

K. Geysen

**LEGENDE GRAFISCH VERORDENEND PLAN**

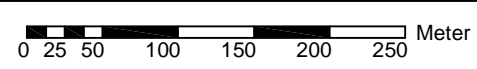
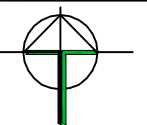
-  grens PRUP 'Aarschotseweg'
- Artikel 1 : zone voor grootschalige detailhandel (overdruk)  
 (categorie van gebiedsaanduiding 'bestemming bedrijvigheid' cf. gewestplan)
-  art. 1.1: beperkte oppervlakte voor grootschalige detailhandel (overdruk)

**LEGENDE ONDERLIGGEND REFERENTIEPLAN**

-  GRB perceelsgrens
- 1686k kadastrale perceelsnummer
-  GRB bebouwing

Oppervlakte plangebied : 7ha 37a 58ca

datum: 27 september 2018    getekend: AD  
fase: definitieve vaststelling  
G:\HERENTAL\350175\350175\_RUP\_04.dwg  
bron: zie plan



Bron: GRB januari 2017 (AGIV)  
Bron: CADMAP 2016 (perceelsnummers) (AAPD - AGIV)  
Bron: Digitale versie van de Orthofoto's, middenschalig, kleur, provincie Antwerpen opname 2016 (AGIV), AGIV & provincie Antwerpen

Disclaimer: deze kaart werd opgemaakt op basis van het DSI en de kaart met de gewestplanzones. De afmetingen zijn bijgevolgd benaderend. Voor de exacte afmetingen zijn opmetingen ter plaatse noodzakelijk.