

AFBAKENING KLEINSTEDELIJK GEBIED HERENTALS PRUP LAAGLAND te Herentals

Grafisch plan

Ruimtelijke planner:

ir. S. Sneyers

Gezien en definitief vastgesteld door de provincieraad van Antwerpen van 27 september 2018






De provinciegriffier

De voorzitter




D. Toelen

K. Geysen

LEGENDE GRAFISCH VERORDENEND PLAN

-  grens PRUP 'Laagland'
- Artikel 1 : zone voor bedrijvigheid (categorie van gebiedsaanduiding 'bedrijvigheid')
-  art. 1.1: zone voor grootschalige kleinhandel (overdruk)
-  art. 1.2: globale ontwikkelingszone (overdruk)
- Artikel 2 : toegang gemotoriseerd verkeer (overdruk, indicatieve weergave)
- 
- Artikel 3 : groenverbinding (overdruk, indicatieve weergave)
- 

LEGENDE ONDERLIGGENDE REFERENTIEPLAN

-  GRB perceelsgrens
-  1686k kadastrale perceelsnummer
-  GRB bebouwing

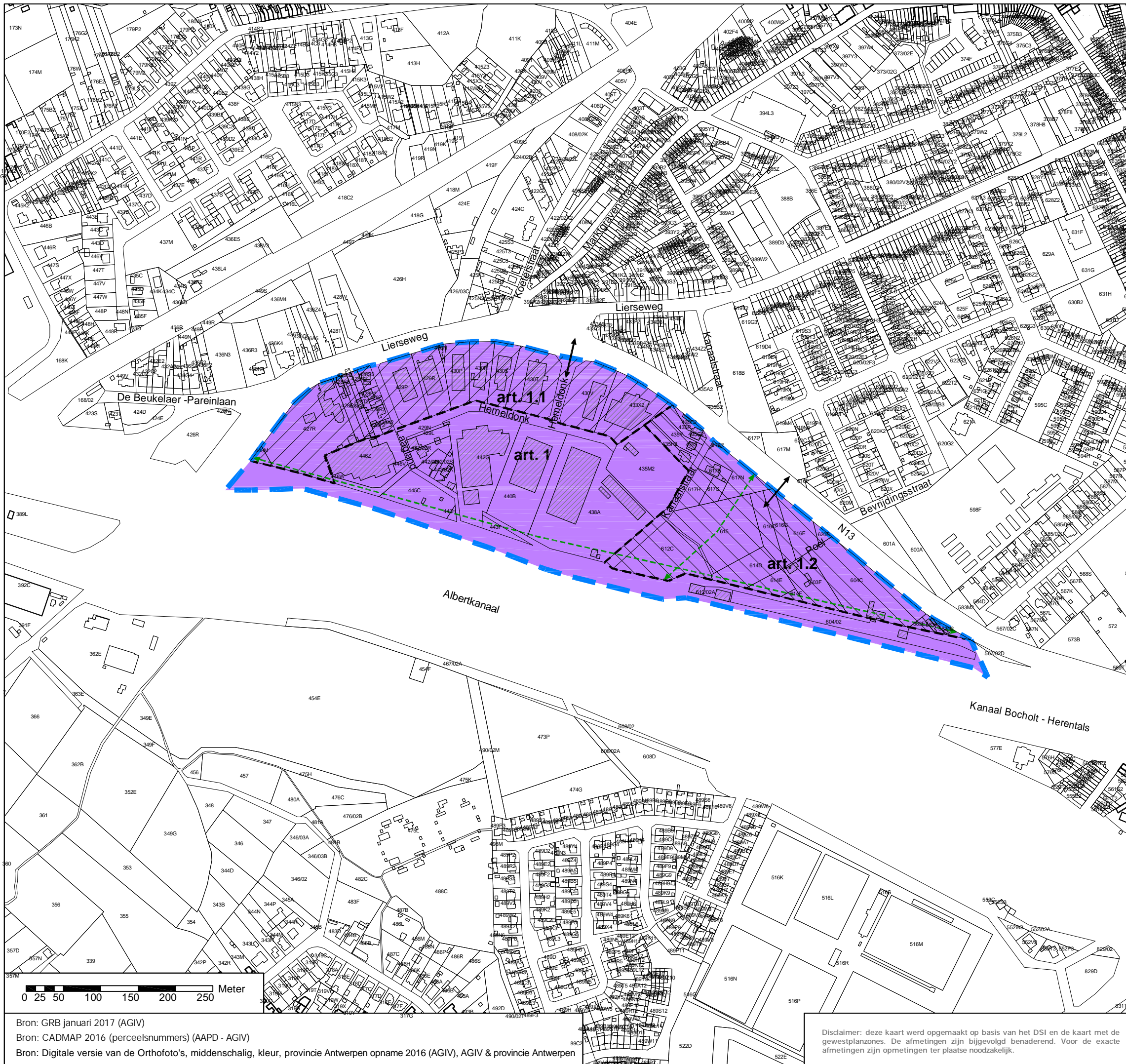
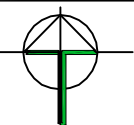
Oppervlakte plangebied : 18ha 45a 41ca

datum: 27 september 2018 getekend: AD

fase: definitieve vaststelling

G:\HERENTAL\350174\350174_RUP_04.dwg

bron: zie plan



Disclaimer: deze kaart werd opgemaakt op basis van het DSI en de kaart met de gewestplanzones. De afmetingen zijn bijgevoegd benaderend. Voor de exacte afmetingen zijn opmetingen ter plaatse noodzakelijk.

Bron: GRB januari 2017 (AGIV)
Bron: CADMAP 2016 (perceelsnummers) (AAPD - AGIV)
Bron: Digitale versie van de Orthofoto's, middenschaling, kleur, provincie Antwerpen opname 2016 (AGIV), AGIV & provincie Antwerpen