






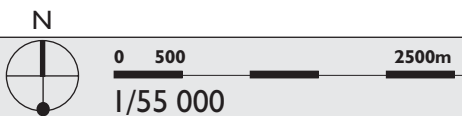


LEGENDE

-  Regionaal bedrijventerreinen in functie van ENA
- 1.** Wolfstee - Klein Gent
- 2.** De Beukelaer - Pareinlaan
- 3.** Betoncentrale Lierseweg
-  Gemengd lokaal - bovenlokaal bedrijventerrein
- a** Lierseweg West
- b** Laagland
- c** Oud Militair domein
- d** Olen - Zone 3
- e** Aarschotsesteenweg Zuid
- f** Noordervaart
- g** Hannekenshoek - Vennen - Dikbert - Langepad
 - g1** Het Eilandje
 - g2** Hannekenshoek
 - g3** Dikbert
 - g4** Aarschotsestw. - Vennen
 - g5** Langepad
-  Lokaal bedrijventerrein
 - a** Het Laar
-  Eiland KMO's
 - A** Cevoman / Plastigi
 - B** Drukkerij Kempenland
 - C** Wasserij Van Ende - Roxy
 - D** Garage Peeters
 - E** Hadibouw
 - F** (Peeters OIW)
 - G** Houthandel Luyten
 - H** Bouwbedrijf De Peuter
-  Diensten en kantoren
-  Commerciële structuur
 -  Kernwinkelapparaat
 -  Concentratie grootschalige detailhandel



Bestaande ruimtelijke structuur - economisch



Project: GRS Herentals
Opdrachtgever: Stad Herentals
Projectleider: G. De Smedt
Tekening: SVH
Bestand/versie: HE BRS-deelstructuren
Dossiernummer: K0071

Controle: april 2007
Goedkeuring:
Bron: iris consulting
Kaartnummer: 11